



**Universidad Autónoma de Guerrero**

**Facultad de Filosofía y Letras**

**Maestría en Humanidades**

**Posgrado incorporado al Padrón Nacional  
de Posgrados de calidad.  
Consejo Nacional de Ciencia y Tecnología.**

**Tesis:** “La narcoeconomía en la Sierra de Guerrero: 1965-2018”.  
Que para obtener el grado de Maestro en Humanidades  
presenta:

**Esteban Hernández Ortiz.**

**Matrícula:** 16262847      **Generación:** 2016-2018  
**Línea de investigación:** Estudios histórico-sociales sustentables.

**Director de tesis:**  
Doctor Tomás Bustamante Álvarez

**Comité tutorial:**  
Maestra Isabel Osorio Salgado  
Maestro Joel Iturio Nava

**Lectores:**  
Doctor Gil Arturo Ferrer Vicario  
Doctor José Alfredo Pineda Gómez

Chilpancingo de los Bravo, Guerrero. 24 de enero de 2019.


Universidad Autónoma de Guerrero  
Facultad de Filosofía y Letras  
Maestría en Humanidades

Acta de aprobación de tesis


En la ciudad de Chilpancingo de los Bravo, Guerrero, siendo las doce horas del día **17** de **enero** del año dos mil **diecinueve**, quienes abajo suscriben la presente, integrantes del Síndico encargado de revisar la tesis titulada "La narcoeconomía en la Sierra de Guerrero: 1965-2018", la cual realizó el estudiante con número de matrícula 16262847, Esteban Hernández Ortiz, para obtener el grado de Maestría en Humanidades. Después de examinar el escrito y hacer el análisis correspondiente, quienes integran el Síndico **APROBARON** la tesis y autorizaron la impresión final de la misma. Una vez que el interesado cumpla los requisitos señalados por el Reglamento Escolar vigente, podrá proceder la realización del Examen de Grado correspondiente.

ATENTAMENTE

  
\_\_\_\_\_  
Dr. Tomás Bustamante Álvarez  
*Director de tesis*

  
\_\_\_\_\_  
Dra. Isabel Osorio Salgado  
*Codirectora de tesis*

  
\_\_\_\_\_  
Mtro. Joel Iturio Nava  
*Integrante del Comité Tutorial*

  
\_\_\_\_\_  
Dr. José Alfredo Pineda Gómez  
*Lector*

  
\_\_\_\_\_  
Dr. Gil Arturo Ferrer Vicario  
*Lector*

## **Dedicatorias:**

A los cientos, tal vez miles, de hogares sierreños de Guerrero enlutados por la muerte o desaparición de sus seres queridos durante el “combate al narcotráfico”.

A las mujeres sierreñas que ante la carencia de empleos y otras adversidades, han compurgado condenas de prisión por transportar derivados de la goma de opio.

A toda la población sierreña de Guerrero, con quien el Estado Mexicano tiene una deuda histórica que saldar por sus grandes aportes en beneficio de la nación.

## **Agradecimientos:**

A mi director de tesis, el Doctor Tomás Bustamante Álvarez, quien siempre me impulsó a seguir adelante, principalmente en los momentos más complicados, dedicándome palabras de aliento como “tú puedes”, “no te desanimes”, “hay que cerrar este ciclo” y “yo estoy para acompañarte”.

A mi comité tutorial y a los Doctores que fungen como lectores, por haber dedicado parte de su tiempo para leer esta tesis y hacer sus valiosas observaciones en aras de mejorarla.

A mi esposa Tarsicia, a mi hija Laura y a mis hijos gemelos Saúl y Caín, quienes en más de una ocasión me vieron sufrir en mis jornadas de estudio, cuando en mi mente aparecían nubarrones que obstaculizaban el camino de esta investigación.

A mis compañeras y compañeros de la tercera generación de la maestría en humanidades, en la Facultad de Filosofía y Letras de mi querida Universidad Autónoma de Guerrero, quienes me motivaron para continuar con mi investigación cuando notaron que yo pretendía abandonar este tema y tomar otro.

A todas mis profesoras y a todos mis profesores, por los aportes que me brindaron para realizar esta tesis, y también por sus demás enseñanzas que me servirán para toda la vida.

Al personal administrativo de la coordinación de la maestría en humanidades, por toda la paciencia que siempre tuvieron para mí.

## ÍNDICE

<b>Prefacio</b> .....	8
<b>Introducción</b> .....	9
Planteamiento del problema.....	9
Estado del arte.....	11
Metodología.....	11
Justificación y objetivos de la investigación.....	16
Estructura de la tesis.....	18
<b>CAPÍTULO PRIMERO.</b>	
<b>CONTEXTOS GEOGRÁFICO E HISTÓRICO DE LA SIERRA DE GUERRERO</b> ..	20
1.1 Delimitación del territorio de estudio.....	20
1.2 Contexto geográfico. ....	24
1.3 Perspectiva histórica de la población serrana.....	26
a) Población prehispánica.....	26
b) De la guerra de Independencia a la Revolución mexicana.....	31
c) El reparto agrario posrevolucionario.....	34
<b>CAPÍTULO SEGUNDO</b>	
<b>CONTEXTOS ECONÓMICO Y SOCIAL DE LA SIERRA DE GUERRERO</b> . ....	36
2.1 Contexto económico.....	36
a) Agricultura.....	36
b) Silvicultura.....	39
c) Ganadería y pastoreo.....	42
d) Minería.....	43
e) Otras actividades económicas.....	46
2.2 Contexto social. ....	46
a) Población actual.....	47
b) Organización política.....	47
c) Educación.....	48
d) Las comunicaciones.....	49
<b>CAPÍTULO TERCERO</b>	
<b>EL CULTIVO, EL PROCESAMIENTO Y LA VENTA DE DROGAS</b> . ....	51

3.1 La marihuana en México y en Guerrero.....	51
3.2 De Asia hacia la Sierra de Guerrero. El devenir del cultivo de amapola..	53
a) La amapola llega de China a Sinaloa.....	53
b) La Guerra Fría en América Latina y su coexistencia con el narcotráfico en Guerrero.....	56
Operación Cóndor.....	56
c) Los nexos de jefes policiales y militares con el narcotráfico en tiempos de la guerrilla del Partido de los Pobres.....	58
d) El “combate” al narcotráfico por parte de Estados Unidos.....	59
3.3 Del cultivo al transporte de drogas.....	61
a) El cultivo y la cosecha de amapola.....	62
Temporadas de siembra.....	63
b) El procesamiento de la goma de opio.....	65
c) La amapola se fumiga desde aeronaves.....	67
d) De la Sierra de Guerrero a Tijuana.....	70

## **CAPÍTULO CUARTO.**

### **LAS DISPUTAS POR EL NARCOTRÁFICO EN LA SIERRA DE GUERRERO...72**

4.1 Llegan los narcotraficantes sinaloenses a la Sierra de Guerrero o.....	72
4.2 Evolución de la presencia de cárteles en Guerrero a partir de 2006. ....	74
a) Esquemas con historiales de la presencia de cárteles en Guerrero.....	79
Presencia de cárteles en 2014 en Chilpancingo.....	80
Presencia de cárteles en Guerrero en 2015.....	82
Presencia de cárteles en Acapulco en 2015.....	82
Presencia de cárteles en 2016 en Tierra Caliente.....	83
Presencia de cárteles en Guerrero en 2017.....	85
b) ¿Por qué están confrontados los cárteles?.....	87
c) ¿De dónde vienen las armas a Guerrero?.....	88
4.3 Narcocultura en la Sierra de Guerrero.....	89
Primero el narcocorrido; después las películas del narcotráfico.....	91
4.4 Alternativas para disminuir el cultivo de amapola y la inseguridad en la Sierra.....	96
a) La legalización con fines medicinales o recreativos.....	96
b) Creación del Primer Comité de Productores de Amapola.....	98
c) Mayores inversiones para actividades agropecuarias lícitas.....	99
d) Educación e investigación académica.....	102

Reflexiones finales.....	103
--------------------------	-----

<b>Anexos</b> .....	105
Anexo uno. Tabla con algunos narcocorridos que se escuchan en la Sierra de Guerrero.....	105
Anexo número dos. Glosario de conceptos relacionados con las drogas y el narcotráfico.....	107
Bibliografía.....	113

## **Prefacio.**

Hay dos razones que me hicieron sentir simpatía para emprender esta investigación, una es mi identidad sierreña, pues nací en El Paraíso, municipio de Atoyac de Álvarez, Guerrero, comunidad perteneciente a la región cultivadora y comercializadora de enervantes a la que se enfoca mi investigación. La otra razón que me impulsó a incursionar en este estudio es el año de mi nacimiento y la época en que viví mi infancia y juventud; pues nací el 28 de noviembre de 1974, cuatro días antes de que muriera el profesor Lucio Cabañas Barrientos, quien dirigía la guerrilla del Partido de Los Pobres en la sierra guerrerense. El cultivo de la amapola llegó a la Sierra de Guerrero en la década de los cincuentas y se extendió en el tiempo en que paralelamente yo viví mi infancia y juventud en aquel pueblo de la Sierra de Atoyac de Álvarez, Guerrero, hasta que me tocó mirar a extraños vehículos con personas armadas en la nueva era altamente violenta que inició en 2006.

Entre octubre de 2014 y enero de 2015 yo me desempeñé como brigadista de la Cruzada Nacional Contra el Hambre. Me daban una beca mensual mediante un convenio que firmó el gobierno federal con la Universidad Autónoma de Guerrero. Como esos ingresos monetarios me resultaban insuficientes para cubrir mis obligaciones familiares, yo aprovechaba mi estancia en las comunidades para vender café y miel. El día lunes 04 de noviembre de 2014, aproximadamente a las doce del día, después de haber almorzado en una casa, caminaba yo por una calle de la comunidad de Filo de Caballos, municipio de Leonardo Bravo, Guerrero, con rumbo a la parte alta de esa comunidad, como si fuera a Puentecillas, cuando me alcanzó una camioneta blanca con tres personas del sexo masculino a bordo y una de ellas me preguntó qué era lo que yo vendía. “Miel y café”, le contesté. Entonces la misma persona me respondió que si de verdad yo vendía esos productos, yo podría andar por todos esos pueblos, pero que si iba a comprar “otras cosas”, entonces me iban a matar.



## **INTRODUCCIÓN.**

Cuando presenté mi proyecto de investigación para ingresar a este posgrado, el título de mi investigación era “La pobreza en la Sierra de Guerrero, la región mexicana más productora de enervantes: 1970-2017”, después, los cursos que fui recibiendo me orientaron para delimitar mi tema, pues de acuerdo a Rolando García la investigación debe tener cortes temporales en los que haya una especie de linderos con sucesos que identifiquen a las épocas de nuestro estudio. Hubo profesoras y profesores que me sugirieron que hablar de pobreza y de narcotráfico resultaría muy amplio y que era preferible limitarme a hablar sólo del narcotráfico o sólo de la pobreza. Ya para el tercer semestre de mis estudios de maestría definí el título de mi tesis como “La narcoeconomía en la Sierra de Guerrero. 1965-2018”, suprimiendo la palabra *pobreza* en el título, pero abordando ese fenómeno brevemente en la tesis, pues en esa “economía del narcotráfico”, el campesinado, o “los amapoleros” como se autodefinen, viven en la pobreza, a pesar de que se dediquen mayoritariamente al cultivo de enervantes, al procesamiento, al tráfico y a la venta de drogas.

### **Planteamiento del problema.**

Guerrero ha sido desde la década de los 70’s un estado altamente productor de enervantes. Aunque también en La Montaña se cultivan enervantes, el sitio preponderante de estos cultivos es la Sierra, la cual en 2017 ocupó el primer lugar en el cultivo de amapola y el segundo en mariguana a nivel nacional (R. Aguilar 2014).

Guerrero es mercado de producción, mercado de tránsito y mercado de consumo de drogas. Por ello, las disputas de las agrupaciones criminales no sólo se basan en la amapola y en la mariguana cultivadas en la Sierra, sino también se deben al cruce de cocaína que proviene de países del sur de América. Se suman otras actividades delictivas dando pie a la denominada delincuencia organizada, aunque por no ser mi objetivo principal de estudio no ahondé en la delincuencia

organizada en Guerrero, enfocando más mi estudio al cultivo de enervantes en la Sierra y algunas conexiones fenoménicas con el resto del estado, con el país y con los Estados Unidos.

La mayor parte de las drogas son transportadas y vendidas en otras partes de México y del extranjero, mayoritariamente en Estados Unidos, pues este país es altamente consumidor de drogas. La geopolítica es el estudio de los resultados políticos surgidos a raíz de los efectos que ofrece la geografía. México comparte 3, 200 kilómetros de frontera con el país más consumidor de drogas en el mundo (Luna 2010, 113), y esa condición socioterritorial dificulta el control del ingreso de drogas al vecino país del norte, vía México.

La coexistencia de los cacicazgos, el cultivo de enervantes, el alcoholismo, el saqueo de recursos maderables y otros fenómenos que se entrelazan y se desencadenan en un proceso complejo, arrojando como resultado una región cuyos índices de pobreza y violencia no merman. Todo *cobijado* con la enorme corrupción que existe en los tres niveles de gobierno. De paso, la adicción a las drogas se apoderó de jóvenes y muchas mujeres sierreñas compurgan y han compurgado condenas de prisión por participar en el trasiego de drogas, aumentando la desintegración familiar. De esta forma, la familia, esa institución básica de todas las naciones, se lesiona severamente, aunque los hombres también han estado recluidos. Las altas olas de violencia que actualmente se viven en Guerrero son alentadas, en gran parte, por el ingreso de armas que provienen de Estados Unidos y que llegan a manos de los cárteles de las drogas.

Durante los años sesentas y setentas existieron guerrillas en la Sierra de Guerrero a la vez que el narcotráfico se extendía en la región. Esta coexistencia de fenómenos se aborda en las páginas de esta investigación.

## **Estado del arte.**

Existen varias tesis que se han realizado respecto al narcotráfico en Guerrero y también existen algunos libros escritos por periodistas como José Reveles y Humberto Padgett, materiales de los cuales se da cuenta en los capítulos de esta tesis. Estas investigaciones me orientaron para iniciar mi investigación. Para Maricelli Gómez Vargas y otros “el estado del arte es una investigación documental sobre la cual se recupera y trasciende reflexivamente el conocimiento acumulado sobre determinado objeto de estudio” (Maricelly Gómez Vargas julio-diciembre 2015).

## **Metodología.**

La narcoeconomía es un tema delicado y difícil de investigar con rigurosidad. Quienes más información han aportado sobre el fenómeno son los periodistas; también es valiosa la información que manejan los cuerpos policiales. Para realizar esta investigación se aplica un estudio más cualitativo que cuantitativo.

Para hacer mi investigación me apegué a fuentes bibliográficas y a fuentes hemerográficas como las revistas, periódicos y emisiones radiales. Los medios de comunicación difunden notas, series, entrevistas, reportajes especiales, crónicas, fotografías, entre otros trabajos que me permiten orientar y fortalecer el sentido de esta tesis.

Respecto al uso de la información que proporcionan los medios de comunicación, Josefina Cuesta Bustillo dice

La historia contemporánea ha concedido un lugar de privilegio a la prensa como fuente y como objeto de estudio... También el historiador del presente recurre con asiduidad a esta fuente abundante y de fácil acceso. El problema para él no es tanto reconocer el interés de esta fuente sino utilizarla en las mejores condiciones... (Bustillo, Historia del Presente España: Universidad Complutense de Madrid, Editorial Eudema 1993, 66).

Algunas de las explicaciones de esta investigación las refuerzo con videos y fotografías, pues

El conocimiento histórico en el tratamiento de la imagen se ocupa tanto de lo que se ofrece a la vista como de lo que aparece en representación figurada... La imagen -fija o en movimiento- ofrece, en efecto, al historiador, algunos mensajes enunciados claramente, junto a un mundo de "representaciones", a la vez que traduce convenciones compartidas por la sociedad en que se produce. La imagen constituye un documento cuyas propiedades técnicas, estéticas e iconográficas están mediatizadas por toda una experiencia social que puede traducirse, en mayor o menor medida, en su "lectura" posterior (Bustillo, Historia del Presente España: Universidad Complutense de Madrid, Editorial Eudema 1993, 70).

La recolección y el análisis de datos me permitieron recabar las emociones y vivencias de las personas entrevistadas, las cuales causan impresión. Mediante pláticas informales que parecieran desinteresadas de mi parte, formulé preguntas de carácter general y abierto. Gracias a ello obtuve narrativas que describen acontecimientos, otras describen a personajes cuya historia está insertada en diversas páginas de mi investigación.

Siguiendo la teoría de Ernesto Hernández Sampieri, esta investigación tiene un enfoque más cualitativo que cuantitativo (Roberto Hernández Sampieri 2006, 2).

Para Sampieri "el investigador se introduce en las experiencias individuales de los participantes y construye el conocimiento, siempre consciente de que es parte del fenómeno estudiado. Así, en el centro de la investigación está situada la diversidad de ideologías y cualidades únicas de los individuos" (Roberto Hernández Sampieri 2006, 9).

En algunas de mis disertaciones existe subjetivismo, el cual se mezcla con mis tendencias personales, aunque parte de la información que recabé emana de las experiencias de las personas participantes, quienes narran en forma tal como sucedieron algunos acontecimientos, viviéndolos "en carne propia" o en la forma en que al menos las personas entrevistadas me proporcionaron su versión. Toda interacción humana es subjetiva. La objetividad difícilmente existe (Bustillo, Historia del Presente 1993, 228).

Neuman (1994), citado por Sampieri dice que el investigador:

Está directamente involucrado con las personas y con sus experiencias personales.

Adquiere un punto de vista "interno" (desde dentro del fenómeno) aunque mantiene una perspectiva analítica o una distancia como observador externo...

Utiliza diversas técnicas de investigación y habilidades sociales de una manera flexible, de acuerdo con los requerimientos de la situación...

Entiende a los participantes que son estudiados y desarrolla empatía hacia ellos, no sólo registra hechos objetivos, "fríos"...

Es capaz de manejar paradojas, incertidumbre, dilemas éticos y ambigüedad (Roberto Hernández Sampieri 2006, 10).

Recurro al método etnográfico describiendo los rasgos de algunas comunidades o de la región en general, pero también citando narcocorridos que se escuchan y se cantan en la Sierra. Aplico la entrevista semiestructurada y la observación que realicé mientras me encontraba en una comunidad o viajaba entre una y otra población. También recabé información cuando logré dialogar con algunas personas en Tijuana, Baja California, México. De esta manera, también me apego a la memoria, pues como lo ha afirmado J. le Golf, ésta es la materia prima de la historia (Bustillo, Historia del Presente España: Universidad Complutense de Madrid, Editorial Eudema 1993, 6).

Aplicué la historia del presente, siguiendo la teoría de Josefina Cuesta Bustillo. Por historia del presente, reciente, del tiempo presente, próxima, se entiende a la posibilidad de análisis histórico de la realidad social vigente, que comparta una relación de coetaneidad entre la historia vivida y la escritura de esa misma historia, entre los actores y testigos de la historia y los propios historiadores (Bustillo, Historia del Presente España: Universidad Complutense de Madrid, Editorial Eudema 1993, 11). En este trabajo concurren los aspectos de la coetaneidad que también define Cuesta Bustillo, al ser yo un sujeto que he vivido gran parte del lapso temporal que abarca la investigación; además, nací y he pasado la mayor parte de mi vida en ese espacio geográfico de mi región de estudio.

Algunas metodologías que había planeado en el proyecto de investigación no logré aplicarlas, como fue la consulta de archivos y la entrevista a algunos legisladores federales por falta de recursos económicos para buscarlos en la Ciudad de México. Opté por no buscar la entrevista con personajes de la vida política en la región, pues consideré hacer mi trabajo en la forma más “callada” posible, dada la elevada inseguridad. Sí hice trabajo de campo y generé algunas conversaciones con personas sierrañas a manera de entrevista informal. En cambio hubo otras metodologías que no habiéndolas planeado, sí me resultaron útiles como es el apego al narcocorrido y a la narcocultura. Rolando García dice que “Ningún sistema está dado en el punto de partida de la investigación. El sistema no está definido, pero es definible. Una definición adecuada sólo puede surgir en el transcurso de la propia investigación y para cada caso particular” (García 2006, 39).

En el territorio donde se realiza este estudio existen distintas formas de ver el mundo, hay sentimientos y sapiencias que se han acumulado a lo largo de centurias, aun cuando muchas personas no saben leer ni escribir. En esta investigación no solo se analizan objetos de estudio, también se “trata” con personas de todas las edades y con rasgos propios, así como culturas variadas, dada la migración que desde tiempos remotos ha existido. En la Sierra no sólo hay objetos, también hay sujetos.

Siguiendo a Rolando García, un corte temporal inicia en 1965 porque en ese año, aproximadamente, llegó el cultivo de amapola a la Sierra de Guerrero, aunque también se estima que llegó desde finales de los años cincuenta. Como se verá, para entonces la amapola no se cultivaba con fines lucrativos, solo se sembraba para admirar la belleza de sus flores. En el caso de la marihuana, ésta ya se comercializaba desde varios años atrás.

2005 es el año en que se establece un corte porque hasta esa anualidad no se iniciaba una época altamente violenta en la Sierra y en todo Guerrero. Durante este lapso temporal, las mayores ganancias eran para los acaparadores de goma de opio y de mariguana, quienes la vendían en otras partes de México y hasta del

extranjero, aunque el productor sí podía negociar un mejor precio, sin que su vida corriera peligro por solicitar un aumento en el pago de su mercancía.

El siguiente corte inicia en 2006, por ser el año en que comenzaron a suscitarse hechos sangrientos sin precedente en la historia reciente de Guerrero. Esta segunda delimitación temporal culmina en 2015 por ser el año en que una parte de la población serrana se organizó y dio a conocer su “Primer Comité de Productores de Amapola”, con la intención de protegerse ante la elevada ola de violencia generada por las agrupaciones criminales que impusieron la mística colombiana de Pablo Emilio Escobar Gaviria de “Plata o plomo”, imponiendo precios a sus productos y sin dejarles opción de pedir un aumento en el pago de la goma de opio o de sus derivados.

Cerré mi investigación en 2018 por ser el año en que el Congreso del Estado de Guerrero envió al poder legislativo federal el proyecto de ley para regularizar la goma de opio con fines medicinales.

Rolando García dice que

...en el “mundo real”, las situaciones y los procesos no se presentan de manera que puedan ser clasificados por su correspondencia con alguna disciplina en particular... un sistema complejo es una representación de un recorte de esa realidad, conceptualizado como una totalidad organizada...en la cual los elementos no pueden ser separables y, por tanto, no pueden ser estudiados aisladamente (García 2006, 21).

Hacer esta investigación implicó aislar mediante la abstracción científica, los fenómenos que lo constituyen a fin de efectuar un análisis de sus distintos aspectos y relaciones, pero ello no significa que los hechos sociales enmarcados en este contexto se hallen aisladamente en la realidad. Existe una imprecisión de carácter semántico que conduce a una confusión entre drogas y narcotráfico, no es lo mismo hablar de “el problema de las drogas”, que puede ser concebido sólo en la escala de adicciones, que hablar del narcotráfico, entendido éste como un ciclo que incluye al cultivo, procesamiento, comercio y consumo de drogas, representando a una mega industria transnacional llamada narcotráfico.

Las categorías conceptuales más utilizadas son los que a continuación se mencionan: Narcoeconomía, narcotráfico, violencia, cártel, política pública, cartel,

Estado fallido, región, economía ilegal. En el desarrollo de la tesis las iré definiendo.

### **Justificación y objetivos de la investigación.**

Ahora justificaré los ¿por qué? de esta investigación, así como también explicaré los objetivos de la misma.

En el correr de los años 2006 hacia 2015 el Estado de Guerrero se volvió lugar de confrontaciones entre las grandes agrupaciones nacionales conocidas como cárteles dejando una ola de sangre con miles de muertos, desaparecidos, niñas y niños en la orfandad, y lisiados; también ha habido personas y familias desplazadas forzosamente en una era que aún no acaba. Diversos grupos armados llegaron a la Sierra y se incrementó la inseguridad, alcanzando cifras sin precedentes. Por tal motivo resulta importante analizar el sojuzgamiento que empezó a vivir la Sierra a partir de ese año (Arista, “Queman 10 viviendas de presuntos sicarios en Chichihualco, Guerrero” 2013).

En México –y por consiguiente en Guerrero- las agrupaciones criminales aumentan su poder cada día, pues además de administrar negocios altamente redituables no pagan impuestos, lo que les permite disponer de incuantificables sumas de dinero para sobornar y corromper a servidores públicos de los tres niveles de gobierno, estableciendo nexos con policías, militares, jueces, banqueros, empresarios y políticos. Tienen a su servicio a expertos en telecomunicaciones, ingenieros automotrices y de aeronaves, expertos en cambios bursátiles, intérpretes lingüísticos e ingenieros agrónomos que asesoran en los cultivos de amapola, entre otros profesionales y técnicos.

Las formas de relación y sometimiento que los intereses del narcotráfico tienen sobre la población serrana constituyeron el problema básico a estudiar.

Como objetivo general se indagaron las causas que han colocado a la Sierra de Guerrero como una demarcación altamente productora de enervantes a nivel



nacional, provocando que existan elevados niveles de violencia y que sus habitantes vivan carentes de oportunidades.

Entre los objetivos particulares, se encuentran:

- a) Investigar y explicar las formas de relación que se han dado entre campesinos productores de enervantes y narcotraficantes en la Sierra.
- b) Analizar y explicar el tejido de relaciones políticas que se han establecido entre narcotraficantes y políticos, factor que hace posible esta actividad ilícita.
- c) Con base en las potencialidades productivas de los recursos económicos y sociales de la Sierra, apuntar posibles opciones que mejoren la vida para la población serrana.

Para tratar de resolver los diversos problemas sociales resulta insuficiente que los organismos involucrados en el desarrollo de la sociedad diseñen políticas, estrategias y acciones sin sustentarlas en lineamientos y criterios que nazcan de los estudios científicos realizados respecto a la amalgama de problemas sociales (Soriano 2006, 22). Esta investigación se forja el propósito de incidir en el diseño de estrategias, planes, acciones y programas que soluciones o mejoren la situación de la problemática, tanto en el entorno académico como en el ámbito gubernamental, pues como señala Rosendo Bolívar “toda ciencia es un grupo organizado de conocimientos sobre una materia dada. Su propósito no consiste simplemente en describir fenómenos observados o en alguna forma conocidos, sino explicarlos y de ser posible, vaticinar acontecimientos futuros mediante lo que se denomina “construcción de escenarios” (Meza 2011, 41). De ahí que esta investigación se apegue en diversas disciplinas en búsqueda de ideas o propuestas para resolver la problemática sierreña.

Se tiene como directriz principal a la interrogante: ¿Cuáles son las razones por las que la Sierra de Guerrero ha sido una región altamente productora de enervantes a nivel nacional?

## **Estructura de la tesis.**

En el primer capítulo contextualizo a la Sierra de Guerrero en sus aspectos histórico y geográfico. En el segundo capítulo trato el contexto económico y social.

En el tercer capítulo abordo la narcoeconomía, haciendo una introducción del devenir del cultivo de amapola en el mundo hasta llegar a la sierra de Guerrero. En este capítulo concurren cronológicamente los tiempos en que se suscitaron las guerrillas dirigidas por los profesores Genaro Vázquez Rojas y Lucio Cabañas Barrientos, y su consecuente persecución por parte del Estado mexicano; a la vez que en el entorno mundial y continental estaba la Guerra Fría. Por esos tiempos también llegaba el cultivo de amapola a la Sierra de Guerrero.

El cuarto capítulo lo dedico al contexto del narcotráfico en la Sierra de Guerrero en una era altamente violenta que no tiene precedentes, pues a partir de 2006 diversos grupos delincuenciales hicieron presencia en Guerrero, incrementando día a día las cifras delictivas. Tomo como punto de partida los acontecimientos de La Garita, en la ciudad portuaria de Acapulco de Juárez, Guerrero. Delimito este capítulo en términos temporales entre el año 2006 al año 2017, pasando por el año 2015, cuando habitantes de la Sierra empezaron a organizarse con el propósito de “defenderse” de la inseguridad generada por el status que imperaba en esta demarcación. También hago un análisis de posibles escenarios ante las alternativas que existen para que la población serrana pudiera “alejarse” del cultivo de enervantes, así como para disminuir las cifras delictivas en la región.

Al final de la tesis presento unas reflexiones generales explorando los posibles escenarios respecto a las formas en que podría evolucionar este conjunto de fenómenos relacionados con el narcotráfico, basándome en las alternativas que la población serrana y el gobierno han ofrecido.

Al final integro dos anexos; el primero contiene algunos narcocorridos escuchados en la Sierra de Guerrero, y el segundo muestra una tabla de conceptos de medicina, jurídicos, de economía y de otras ciencias, los cuales se relacionan constantemente con el narcotráfico. Este segundo anexo pude formarlo en ocasión

de la estancia académica que realicé en el Instituto de Investigaciones Históricas de la Universidad Autónoma de Baja California, México, en el campus Tijuana, del 22 de agosto al 21 de septiembre de 2017. Acudí a la biblioteca central de ese campus.

Me resulta bastante difícil hacer un apartado específico de la corrupción, pues en toda la historia del narcotráfico mexicano hace presencia este fenómeno, de tal forma que la corrupción es un aspecto que constantemente aparece en el cuerpo de esta tesis. Similarmente ocurre con la participación de la mujer, pues en diversas etapas del narcotráfico explico la participación femenina. En ambos casos se nota su presencia en el orden cronológico que sigue la exposición de la tesis.

## **CAPÍTULO PRIMERO.**

### **CONTEXTOS GEOGRÁFICO E HISTÓRICO DE LA SIERRA DE GUERRERO.**

#### **1.1 Delimitación del territorio de estudio.**

La Sierra de Guerrero comprende un territorio que pertenece a catorce municipios de las regiones de Tierra Caliente, Costa Grande y Zona Centro. Para realizar este estudio construí la región con base al cultivo de enervantes, actividad que hoy les identifica a toda esa demarcación. Sin embargo, el estudio de esta investigación no se limita solo a estas áreas territoriales, pues como se explicará en los capítulos siguientes, el cultivo de enervantes es como un eslabón de una inmensa cadena económica, en la que existen el procesamiento, el trasiego y la venta de drogas, tanto en México como en Estados Unidos de América.

La Sierra comprende la parte alta de los siguientes municipios: Coahuayutla de José María Izazaga, Zihuatanejo de Azueta, Petatlán, Tecpan de Galeana, Atoyac de Álvarez, Coyuca de Benítez, Chilpancingo de los Bravo, Eduardo Neri, San Miguel Totolapan, Ajuchitlán del Progreso, Coyuca de Catalán y Zirándaro. Se agrega el territorio completo de los dos municipios de General Heliodoro Castillo y Leonardo Bravo. La Sierra es la parte alejada y olvidada de los gobiernos municipales, de las regiones administrativas, de los poderes constitucionales estatales y federales. Tiene una superficie estimada de 18 797 Km<sup>2</sup> y cerca de un millón aproximado de hectáreas boscosas (Programa de Desarrollo para la Sierra de Guerrero 1996-1999 1996).

Se trata de una región cultivadora de enervantes, situada entre el centro y el Oeste del Estado de Guerrero, ahí donde se ubica una cadena de montañas pertenecientes a la Sierra Madre del Sur. Este espacio es conocido como la Sierra de Guerrero o el Filo Mayor.

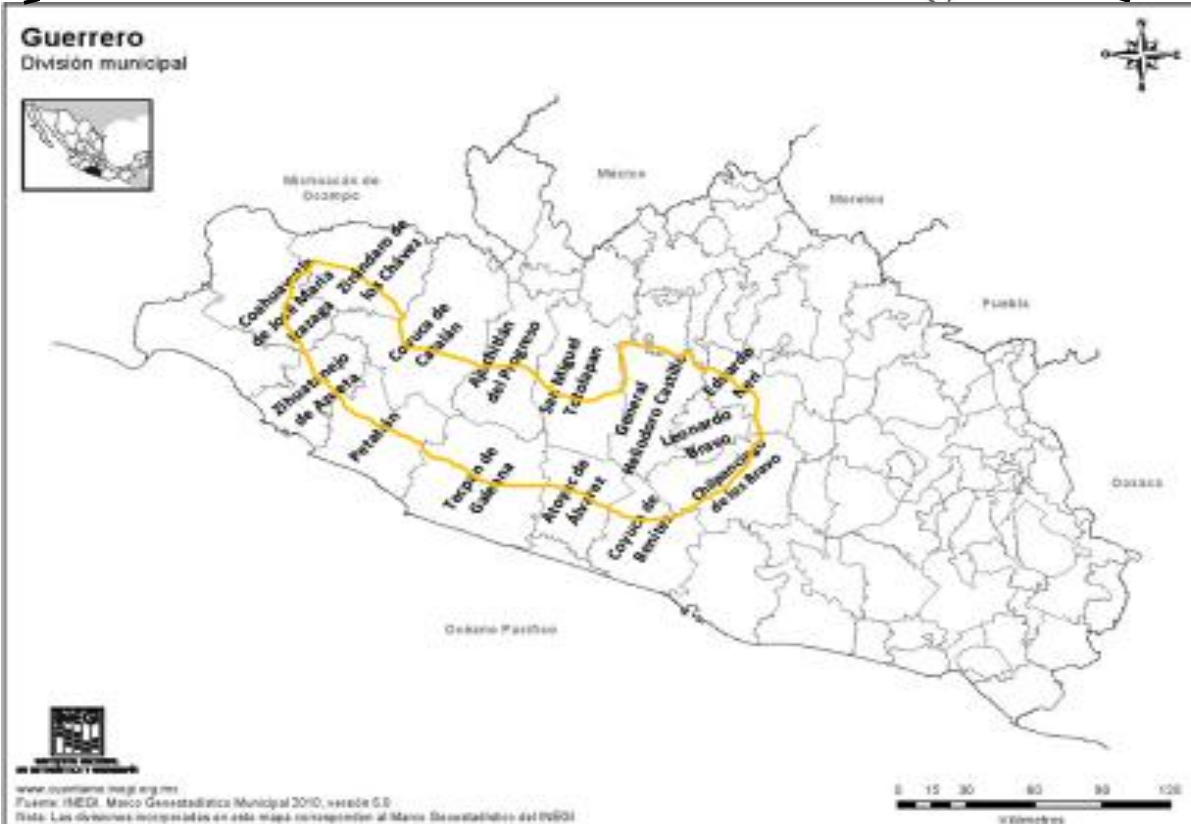
Lo que en Guerrero se llama el filo mayor de la Sierra, y que de manera necesariamente ininterrumpida forma el eje montañoso a todo lo largo del Estado, está particularmente bien diferenciado en la montaña occidental, desde el municipio de Coahuayutla, en donde apenas a 10 Km. al E. de la

gran cortadura del Balsas, ya el filo mayor alcanza altitudes superiores a 1000 m. (el lecho del Balsas va a menos de 150 m.), frente a la opuesta desembocadura del Tepalcatepec. Con una muy notable uniformidad se mantiene más adelante alrededor de los 2, 300 m. de altitud, desde los 101.25 grados de longitud oeste y los 18.15 de latitud norte, con picos y aún cuchillas de varios Kms. en las que se alcanzan las alturas máximas del Estado, de más de 3, 000 m. (T. de la peña 1949, 100).

Refiriéndose a la región, Giménez dice: “Por un lado no se requiere que sus fronteras sean impenetrables y, por otro, tampoco se requiere que dichas fronteras coincidan con las divisiones políticas o administrativas más fácilmente identificables o incluso con accidentes topográficos” (Gimenez 2000, 34).

En contraste con el municipio, el territorio no se circunscribe a un espacio geográfico inamovible, arena de lucha formal y cíclica de los intereses políticos o escenario de alguna instancia administrativa burocrática local, sino que es una unidad de estudio flexible, delimitada en función de una construcción social, cultural y política dada en un espacio específico. El territorio puede hallarse delimitado en el municipio, o estar dentro de él, o abarcar a más de uno pero lo importante es que sea un espacio asociado a procesos social organizativos que poseen una o múltiples identidades que lo cohesionan y lo consolidan (Leglise 2011, 8-9).

Para el caso de esta investigación, el territorio no está en un solo municipio, sino que lo componen las partes serranas de 12 municipios y el territorio completo de dos municipios, que son Leonardo Bravo y Heliodoro Castillo. Además es un espacio con una identidad que lo cohesiona: el cultivo de marihuana y amapola. El siguiente mapa ilustra respecto a la región de estudio de esta investigación. Esta gráfica también la utilicé en mi ensayo titulado “La sustentabilidad en la Sierra de Guerrero”, el cual fue publicado por el Instituto de Estudios Parlamentarios Eduardo Neri, dependiente del Poder Legislativo del estado de Guerrero (Ortiz, La ‘sustentabilidad’ en la Sierra de Guerrero 2017, 129-150).



Gráfica 1.

Fuente: Elaboración propia, con base en datos del INEGI.

No se conocen cifras exactas, pero sí se sabe que la Sierra de Guerrero es altamente productora de amapola, y en menor medida, de marihuana. Para 2010, Guerrero ocupaba el primer lugar en el cultivo de enervantes a nivel nacional, según declaró el Comandante de la 35 Zona Militar, con sede en Chilpancingo, Guerrero. El comandante declaró que “los campesinos no tienen otra forma de vida y optan por sembrar enervantes...” (Arista, "El estado de Guerrero: Primer lugar en producción de amapola: General" 2010). Este es el potencial de Guerrero a nivel nacional, pero debe tenerse presente que Guerrero es parte de México, el país que de acuerdo a la Oficina de las Naciones Unidas Contra la Droga y el Delito, en 2016 fue uno de los tres principales productores de amapola a nivel mundial. Para Antonio Mazzitelli, representante regional de la UNODC, este estudio es el primero que se realiza en México en toda la historia. La UNODC decía que “debe haber responsabilidades compartidas entre los países donde hay oferta y demanda: Por un lado México; por otro, Estados Unidos y Canadá” (Muedano 2016).

Hay otras investigaciones que ubican a México como el segundo país productor de goma de opio en el mundo, tan sólo superado por el primer lugar que ocupa Afganistán, y rebasando por mucho a Colombia como proveedor de opiáceos a Estados Unidos (Reveles, Échale la culpa a la heroína. De Iguala a Chicago 2016, 16). Para la Evaluación Nacional de las Amenazas de las Drogas de 2014, que efectuó la Agencia Antidrogas de los Estados Unidos (DEA), México produce cerca de la mitad de la heroína que circula en los Estados Unidos, habiendo un incremento del 39 por ciento comparando con 2008 (Stevenson 2015).

Es muy difícil conocer datos cuantitativos exactos respecto a las cantidades de droga producidas en México, y en la Sierra de Guerrero. Quizá quienes manejen datos más cercanos a la realidad sean las fuerzas armadas del país o las agencias de investigación como el CISEN, la DEA u otras; tal vez los campesinos productores sepan con mayor aproximación cuantos kilos de goma de opio y de

marihuana se cosechan en cada temporada, y aún en los pueblos resultaría muy difícil saberlo, pues hoy día hay confrontaciones muy fuertes entre las agrupaciones.

## **1.2 Contexto geográfico.**

Existe un par de placas que surten efectos físicos sobre la superficie de Guerrero; una es la placa de Cocos, ubicada en el Océano Pacífico, la cual penetra por debajo de otra que se encuentra en “tierra”, denominada “placa continental” o “placa norteamericana”. Esta placa continental dio origen a la Sierra Madre del Sur. Cuando la placa de Cocos se mueve, genera una inercia sobre la placa continental y hace que también se mueva. Se estima que desde hace millones de años las placas se han movido y por esa causa la topografía de la sierra de Guerrero es muy accidentada, presentando extensas zonas rocosas, cuya anchura aproximada es de unos cien kilómetros y una altura media de dos mil metros sobre el nivel del mar. Los dos cerros más altos de Guerrero son el Teotepec y el Tlacatepec; el primero tiene una altura de 3, 705 Metros Sobre el Nivel del Mar (MSNM) y el segundo cuenta con 3, 4 95 MSNM (Secretaría de Educación Pública 1997, 14-15).

En Guerrero existen cuatro zonas fisiográficas en el siguiente orden, partiendo del norte hacia el sur: La septentrional, la depresión del Balsas, la Sierra Madre del Sur y las costas (Ma. Guadalupe Velasco Ocampo 1989). Del “cordón” o “espinazo” de la Sierra se van desprendiendo algunas cadenas montañosas que tienen cierta regularidad, los que se dirigen hacia el Río Balsas y llegan a tener una extensión hasta de 75 kilómetros, son más extensos y angostos; aunque van disminuyendo su altura, son más notorios en forma transversal. Las cordilleras que se dirigen hacia la costa tienen unos 50 kilómetros de distancia. Actualmente la Sierra es el macizo boscoso más importante del Estado.





Gráfica 2. El cerro “Cabeza de Venado”, el tercer punto más elevado en Guerrero, en plena Sierra. Tras él se encuentra una cadena de montañas, en las que se sitúan pueblos como Los Laureles y La Galera. Fotografía de un archivo personal, la cual tomé desde el panteón de El Paraíso, Municipio de Atoyac de Álvarez, Guerrero, en marzo de 2016.

La Sierra es el sitio donde nacen 23 ríos que descienden hacia la Costa Grande, la Tierra Caliente y la zona Centro. Esta región es dadora de vida, pues abastece de agua a miles de guerrerenses, tanto para consumo humano como para actividades agropecuarias (“Sierra de Guerrero se convierte en octava región” 2015).

En la fauna de la Sierra se encuentran especies en peligro de extinción, como es el venado cola blanca. Del lado atoyaquense, en las zonas cafetaleras, dado el abandono de las parcelas se han reproducido especies como los jabalíes y venados; también aves como las chachalacas y palomas moradas.

Por cuanto a la flora existen especies exóticas, que en el mercado alcanzan precios muy elevados, por encima de maderas como el pino o el oyamel; se trata de maderas como el granadillo y el árbol de macarpinteri, especies exóticas que son de escasas cantidades. También existen árboles conocidos como palo maría, tepehuaje, cucucho, palo moreno, laurelillo, magnolia y chipilillo.

Lo escabroso de las montañas dificulta la agricultura, al menos con los métodos tradicionales como son la *rosa*, *tumba* y *quema* (18ma). Lo mismo ocurre con las actividades pecuarias, pues debido a las pendientes, la mayoría de los suelos no son terrenos adecuados para la ganadería.

Lo “alejado” del centro político-administrativo repercute para que los caminos de la región se encuentren en condiciones deplorables, máxime en temporadas de lluvias. Estas condiciones geográficas, sumado a las adversas circunstancias económicas, hacen que las personas serranas opten por cultivar enervantes en esos lugares de difícil acceso terrestre y abandonados por las políticas gubernamentales. Por ello, no se siembran enervantes frente a las ciudades de Guerrero, sino en los recónditos montes sureños.

### **1.3 Perspectiva histórica de la población serrana.**

#### **a) Población prehispánica.**

Cuando los conquistadores europeos llegaron a la Sierra ya existían en estos lugares habitantes de cuyos orígenes no tenemos precisión. La arqueología ha dado cuenta de distintos hallazgos de piezas de cerámica en Huerta Vieja, Corral de Piedra y Yeztla (sic) (Elizabeth Jiménez García 1998, 86). La historia precolonial y la etnología, también dan cuenta de la existencia de diversas culturas que vivieron en la Sierra; por la parte centro occidente, se establecieron los cuitlatecas, purhépechas, chumbias, tolimecas, tlacotepecas, tepetixtlecas y otros grupos menores influenciados por los nahuas; por la parte centro oriente, hubo yopes, mixtecos, tlanepanos, zapotecas y amuzgos (Calvo 1998, 143-479). De estos grupos no todos sobrevivieron a los tiempos de la colonización, solamente aquellos que se aferraron más a la tierra permanecieron en sus comunidades, hecho que, según Peter Hendrich, explica su sobrevivencia cultural también, como es el caso de grupos cuitlatecos de Ajuchitlán y de San Miguel Totolapan (Hendrich 1946, 15).

Los cuitlatecos ocuparon San Miguel Totolapan y Ajuchitlán; su centro político fue Mexcaltepec y dominaron Atoyac y Tecpan. Extraían el cobre, además

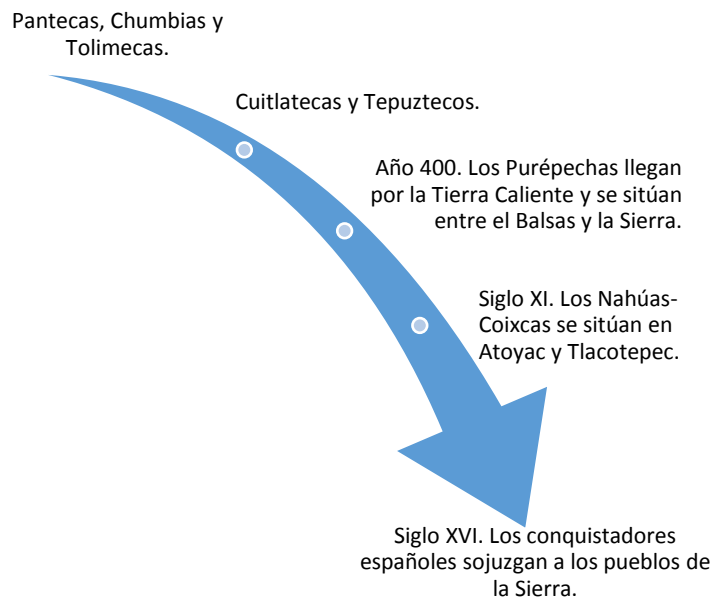
de oro; las mujeres usaban enaguas y huipiles. Su gobierno se ejercía mediante un consejo de principales. Tratándose de guerra utilizaban arcos, flechas, macanas y escudos. Por cuanto a religión, adoraban al “Señor de la lengua áspera”. Tenían un calendario, mediante el cual se determinaba el nombre de la niña o del niño, recién nacidos, pues en su calendario se fijaba un nombre a cada día del año. Desde que la niña o el niño nacían, se les elegía consorte y al llegar a la mayoría de edad, se les matrimoniaba. Dentro de sus reglas de conducta se castigaba severamente al adulterio y al robo. Sus muertos eran sepultados sentados en un hoyo circular y se les colocaba comida, mantas y objetos diversos.

Por su parte, los tepuztecos poblaron Tlacotepec, pero al igual que los cuitlatecas, ingresaron por Zacatula, extendiéndose por Costa Grande, y subiendo hacia la Sierra Madre, desde Atoyac y Coyuca de Benítez. También bajaron hacia el Balsas. Al idioma de los tepuztecos se le conoce como *tlacotepehua*. Los dos pueblos prehispánicos cultivaban la tierra, y obtenían piedrecillas de oro, las cuales eran arrastradas por las corrientes de los ríos que bajan de la Sierra Madre (Campos 2012, 25-26).

Los tepuztecos aprovechaban el ocote, que son rajadas de pino, para alumbrarse durante las noches; también aprovechaban la trementina y el alquitrán, que escurre a los pinos y otros árboles. En cada pueblo tenían un jefe, al cual entregaban tributos con mantas. También tuvieron huertas de cacao y se dedicaban a la pesca. Rendían culto al dios Andut y castigaban la embriaguez, el robo y el adulterio. Los pantecas, chumbías y tolimecas son de mayor antigüedad que los cuitlatecas y los tepuztecos (Campos 2012, 27).

Era el año 400 de nuestra era cuando los purépechas llegaron a la rivera norte del Balsas, frente a la Sierra de Guerrero. Pronto comenzaron a someter a su mando a los pueblos de la zona. (Secretaría de Educación Pública 1997, 70) Para el siglo XI llegaron a la Sierra nuevos grupos invasores que venían por el rumbo de Michoacán, eran los nahuas y se anclaron en Zacatula, Atoyac y Tlacotepec (Secretaría de Educación Pública 1997, 31).

En la siguiente gráfica pretendo ilustrar respecto a las invasiones o sojuzgamientos que ha habido en la Sierra de Guerrero partiendo de épocas prehispánicas hasta llegar a la invasión española.



Gráfica 3. Fuente: elaboración propia.

En el lapso del período colonial, los diversos grupos sociales de la Sierra sufrieron enormes modificaciones socioculturales y varios grupos perecieron ante el fuerte impacto de las encomiendas, los repartimientos, las congregaciones, las enfermedades del colonizador, las exageradas tributaciones y las jornadas excesivas de trabajo. La Sierra del siglo XVII prácticamente se despobló. Fueron escasos los núcleos indígenas que sobrevivieron al proceso de colonización, entre ellos los pueblos de Tlacotepec, Coronillas, Tepetitla y diversos barrios aledaños, en la parte centro-occidente. Al norte, fue el caso de los cuitlatecas, de quienes Peter Hendrich habla -a mediados del siglo XX-, de los últimos vestigios de esa cultura (Hendrich 1946, 15).

Por su parte, el cronista de Atoyac de Álvarez, Guerrero, Víctor Cardona Galindo, menciona que según el diario de Patricio Pino y Solís, hasta 1911 había

en Atoyac familias que se comunicaban en lengua cuitlateca (Galindo, “Los cuitlatecos (Primera parte)” 2016).

La Sierra, por los recursos que posee, ha estado en la mira de buscadores de riquezas en diferentes épocas: primero, de mineros; después, de ganaderos (chiveros), y recientemente, de madereros y de narcotraficantes. Siempre ha sido explotada (Núñez 2005, 24).

La Corona española otorgaba *encomiendas* a sus oficiales como una forma de reconocimiento a sus servicios. Las encomiendas consistían en el depósito tanto de tierras como de indios en manos del beneficiado; así se concedía el derecho de explotar las tierras, recibir las tributaciones y explotar el trabajo de los nativos en formas excesivas (Pineda 2002, 15).

Con base a la Memoria de la Cuarta Reunión Sobre Problemas Antropológicos relativos al occidente de México, la cual se realizó en 1946, puedo decir que en la Sierra Madre se exploraron algunas zonas de Jaleaca, Santa Bárbara, Pueblo Viejo I y Pueblo Viejo II, encontrándose montículos bajos, petroglifos y pequeñas construcciones de piedra y cerámica de tipo arcaico (Campos 2012, 46).

Isidro Moreno Casasola conquistó a los pueblos de la provincia de Citlaltomahua en la Sierra de Tlacotepec (Campos 2012, 62). Desde 1522, Cortés estableció el sistema de las encomiendas, instruyendo a los nativos hacia el catolicismo y explotando las tierras, aunque el fin principal no era el usufructo de las tierras, sino la implementación de tributos. Con la encomienda no se transmitía la propiedad de la tierra, pero era un medio para sojuzgar a los indios, a la que se despojaba, sometiéndole a la servidumbre y al pago de tributos descomunales. Durante la Colonia la Sierra estuvo repartida en grandes encomiendas.

Mediante las “ordenanzas” Cortés declaraba la forma en que los encomenderos podrían servirse y explotar a los nativos; a la par se implementó la Merced Real, que era la transmisión de la posesión de la tierra, basándose en las Bulas Alejandrinas que dictó el papa Alejandro VI en 1493 (Campos 2012, 64-65).

Tlacotepec se encomendó a Alonso de la Serna y Gaspar de Garnica en 1559, y pagaban 1, 012 pesos de Oro, maíz y gallinas. Chichihualco se asignó al encomendero Francisco Rodríguez Magariño. La mina de Oro de Topila (cerca de Tlacotepec) fue explotada por Juan de Manzanillo (Campos 2012, 68-70).

Aun cuando se han encontrado vestigios arqueológicos, no se trata de una zona muy densamente poblada por personas, pues careció de asentamientos humanos relevantes. Una vez que llegaron los invasores, Hernán Cortés mandó comisiones de dos o tres españoles, quienes eran guiados por un nativo para localizar sitios donde hubiese oro. Sus emisarios se internaron en la Sierra y llegaron a la Costa, para luego regresar ante su señoría y decirle que “en un pueblo que se dice Zacatula, los caciques de aquella provincia llevaron muchos indios a los ríos con una bateas chica, y con ellas lavaban la tierra y cogían el oro” (Guzmán 2008, 16). Sin embargo, las aspiraciones de explotar los yacimientos minerales se fueron relegando debido a las dificultades que tiene la topografía serrana, pues los caminos eran muy escasos y se hallaban en mal estado.

La presencia de la iglesia fue como jurisdicción eclesiástica, pero en sí, la Sierra no estuvo densamente poblada.

Muchos apellidos que hoy existen en la sierra son de origen español: Cortez, Catalán, Vélez, Martínez, Hernández, Pinzón, Sánchez, Barragán, Chávez y Adame, entre otros. Esta influencia hispánica se refleja en la región.

Aproximadamente cada ochenta días se entregaban los tributos, los cuales se transportaban por medio de tamemes o cargadores que llevaban los productos que los calpixques o recaudadores habían recolectado en los pueblos, cabeceras o provincias. Entre los productos de tributo se encontraban la miel, las pieles y los plumajes. La provincia de Cihuatlán era la que comprendía la mayor parte del actual territorio de la Sierra de Guerrero (Sala de exhibición, “Las provincias tributarias al momento del contacto” 2018).

Los encomenderos obtuvieron beneficio propio mediante la mano de obra indígena y la recaudación de riqueza. Entonces la Corona fue disminuyendo sus ganancias

por concepto de tributaciones y en 1538 decidió desaparecer las encomiendas y en su lugar puso en marcha a las alcaldías como un nuevo método para controlar la riqueza de sus territorios (Sala de exhibición: “Dominio español. 1538. Alcaldías mayores: Nuevas formas de administración política y económica” 2018).

En la segunda parte del siglo XVIII hubo modificaciones en la tenencia de la tierra en la Sierra. La corona admitió los derechos de antigüedad en los territorios de las comunidades indígenas de Santiago Tlacotepec, Coronillas y Tepetitla. Para finales de aquel siglo XVIII se creó el latifundio más extenso de que se tiene registro en la Sierra de Guerrero, se llamaba Sierra Anáhuac, cuyo propietario era Ignacio Calvo Celis Rábago, quien se adjudicó toda aquella tierra que no fuese de comunidades en el centro-occidente (T. B. Álvarez, La tragedia de los bosques de Guerrero. Historia ambiental y las políticas forestales 2003, 181).

#### **b) De la guerra de Independencia a la Revolución mexicana.**

En la independencia participaron los Galeana, del lado de la Costa Grande; y los Bravo participaron por el Centro del Estado.

Durante la Independencia, la Sierra fue escenario de grandes batallas. Muchas personas encontraron un refugio o escondite debido a lo escarpado, marginado y accidentado de la región. Finalizaba el año de 1817, cuando en el Cerro de Santo Domingo, cerca de Jaleaca de Catalán, el General Nicolás Catalán fue sitiado por los realistas; ante la carencia de alimentos era inminente la rendición del ejército del General Catalán, entonces doña Antonia Nava, esposa del General Nicolás Catalán y oriunda de Tixtla, Guerrero, en compañía de un grupo de mujeres se presentó ante el General insurgente expresando: “Venimos porque hemos hallado la manera de ser útiles a nuestra patria. ¡No podemos pelear, pero podemos servir de alimento! He aquí nuestros cuerpos que pueden repartirse como ración a los soldados”. Y dando el ejemplo de abnegación, sacó del cinto un puñal, se lo arrancaron al mismo tiempo que un clamor de entusiasmo aplaudía aquel rasgo sublime. Las mujeres se armaron con machetes y salieron a

pelear contra el enemigo. Casi todos los insurgentes murieron, pero nadie se rindió (Campos 2012, 134).

También los hermanos Bravo mostraron su arrojo en la Guerra de Independencia; en honor a ellos hoy existe una comunidad serrana que se llama Puerto General Nicolás Bravo (Filo de Caballos), en el municipio de General Leonardo Bravo.

Hay muchos ejemplos que podría citar respecto a la Independencia en la Sierra, pero basten los que he mencionado para ilustrar acerca de las aportaciones de la gente serrana en esta etapa histórica.

En agosto de 1875, el presidente Sebastián Lerdo de Tejada presentó un proyecto para colonizar la Sierra Madre o Antiguo Anáhuac, que abarcaba las jurisdicciones de Tetela del Río, Ajuchitlán, Coyuca, Zirándaro, Zacatula, Tecpan, Atoyac y Chilpancingo. Se proponía extraer los recursos minerales y maderables. Habían pasado los 300 años de la Colonia, pero capitales extranjeros continuaban en la Sierra de Guerrero (Silva 2001, 131).

Muchas personas serranas *tomaron partida* durante la Revolución Mexicana y por consiguiente, la Sierra tuvo sitios de enfrentamiento en aquel movimiento armado que a nivel nacional inició el 20 de noviembre de 1910. El tixtleco Gilberto Jiménez Alcaraz fue invitado por el General Heliodoro Castillo para que se presentara en su cuartel general del pueblo de Vinotería, actual municipio de General Heliodoro Castillo, en plena Sierra de Guerrero. Gilberto Jiménez Alcaraz se presentó con veintidós hombres para luchar al lado del general zapatista Heliodoro Castillo. Don Espiridión Nava Castro nació en Chautipas, municipio de Chilpancingo, Guerrero; y al igual que don Gilberto Jiménez Alcaraz, fue reconocido en la Secretaría de la Defensa Nacional como veterano de la Revolución Mexicana en el segundo periodo. Don Anteoco González Poncelis vivió en Yextla, municipio de Leonardo Bravo, en la Sierra guerrerense, y también participó en la Revolución Mexicana al lado del General Heliodoro Castillo (Ortiz, El Paraíso, municipio de Atoyac de Álvarez, Guerrero 2017, 130-135).



Conociendo la Sierra, Jesús H. Salgado recurrió a la guerra de guerrillas después de haber depuesto las armas el 12 de diciembre de 1911 en Teloloapan. De marzo a diciembre de 1914 fue gobernador de Guerrero, y cuando las fuerzas zapatistas habían mermado, se refugió en Balsamar, en plena Sierra guerrerense. De ahí se enfiló hacia la Costa Grande, donde atacó a la guarnición federal en Zihuatanejo. Jesús H. Salgado, cuya letra “H” representa a su apellido materno Hernández, murió en un enfrentamiento a tiros en la Barranca de los Encuerados, donde actualmente se encuentra la comunidad serrana de San José, municipio de Petatlán, el 14 de febrero de 1920, a las cinco de la mañana (Enciclopedia Guerrero “Salgado, Jesús H.” s.f.). Respecto a la muerte de Jesús H. Salgado, coincide Daniel Molina Álvarez, citando que “El 14 de febrero de 1920...nos sorprendió el enemigo,... teniendo como fatal consecuencia la pérdida de mi general Jesús H. Salgado...El enemigo nos sorprendió como a las cinco de la mañana” (D. M. Álvarez 1987, 227).

La lucha contra la dictadura porfirista en 1910 fue por el poder entre fracciones de la burguesía terrateniente-capitalista y se fue resolviendo mediante las armas. La burguesía capitalizó la fuerza campesina, pero el campesinado levantó su propia lucha por la tenencia de la tierra una vez que se dio la caída dictatorial. Octavio Bertrand, ingeniero de profesión, fue el comisionado de Madero para preparar el levantamiento acorde al Plan de San Luis Potosí. Bertrand se dirigió a personajes acaudalados, en Atoyac buscó a Silvestre G. Mariscal. Otro mensajero de estas negociaciones en Atoyac fue Simón Blanco. Descendiendo Madero de una familia de terratenientes, éste sólo imaginaba una revolución donde se cambiaran a unos personajes enquistados en el poder, pero sólo para que fueran sustituidos por otra casta de terratenientes y burgueses para quienes no estaban en sus intenciones devolver la tierra a los campesinos pobres (Cultura 1985, 125-126).

Mientras el campesinado pobre de Guerrero sostenía la bandera del zapatismo, en la Costa Grande no había un jefe destacado que encauzara la lucha bajo los principios del Plan de Ayala. En la Sierra atoyaquense, el General Pablo Cabañas, abuelo de Lucio Cabañas, alzó la bandera del zapatismo y se unió al General

Heliodoro Castillo, quien dirigía la revolución zapatista en Tlacotepec y el centro del Estado de Guerrero (Cultura 1985, 129).

En la Costa Grande había una variedad de expresiones armadas revolucionarias y el golpe de Estado que Huerta encabezó generó que esas fracciones del maderismo y del zapatismo encontraran convergencias y se apartaran de los oportunistas que pretendía instaurarse a las órdenes de la neodictadura (R. R. Álvarez 1989, 119).

El día 5 de enero llegaban los costeños mariscalistas junto con los calentanos al distrito de Galeana. El prefecto denunció que “pasan de 600 hombres con buen pertrecho de armas y municiones, y cada vez engrosan sus filas con bandoleros que se les unen en la Sierra de Atoyac” (R. R. Álvarez 1989, 120). Es claro que la gente de la Sierra participó en la Revolución Mexicana ya fuese en una o en otra expresión armada y en distintas épocas.

### **c) El reparto agrario posrevolucionario.**

Con el reparto agrario de 1940 la propiedad privada prevalece en la tenencia de la tierra, aunque muchos de los grandes latifundios desaparecieron en Atoyac, Coyuca de Benítez, Coyuca de Catalán, Zirándaro y Arcelia. En el caso de las compañías madereras, la reforma agraria cardenista les afectó mínimamente, como fue a las compañías Guerrero Land and Timber, Co., Maderas Papanoa y la Inguarán S.A. En la Sierra de Tlacotepec las compañías madereras resultaron intocables durante la reforma agraria cardenista.

El reparto tardío de los bosques a los campesinos tiene dos explicaciones: una, se trataba de los espacios menos poblados, menos propios a los cultivos básicos, además de incomunicados y poco habitables; y la otra, responde a las maniobras de los propietarios, madereros y funcionarios agrarios para retardar los trámites de los campesinos que reclamaban la tierra, como eran los casos de las comunidades agrarias, y con ello dar más tiempo a la explotación y extracción de madera.

Santiago Tlacotepec es el núcleo agrario con mayor superficie en Guerrero, y se ubica en plena Sierra, abarcando a varios municipios. Este núcleo reviste una de las historias de lucha por la tierra más prolongadas y enmarañadas gracias al burocratismo; siendo uno de los núcleos agrarios con mayor extensión en el país (Lomelí 1980-1981, 91). En Santiago Tlacotepec, durante décadas vivieron un proceso de luchas y gestiones hasta lograr la recuperación de sus tierras. En ese largo proceso hubo conflictos hacia el exterior, con sus adversarios agrarios, y también se suscitaron disputas internas, a veces por las diversas concepciones sobre el tipo de tenencia de tierra (comunal o ejidal); otras veces por influencias externas, procedentes de intereses económicos, tanto de los empresarios e inversionistas, como de los propietarios o los funcionarios de gobierno. La reforma agraria más que resolver una problemática de distribución de la tierra, abrió una nueva etapa de lucha social, donde los terratenientes se resistían a que sus enormes posesiones fuesen repartidas a los verdaderos trabajadores del campo.

## **CAPÍTULO SEGUNDO.**

### **CONTEXTOS ECONÓMICO Y SOCIAL DE LA SIERRA DE GUERRERO.**

#### **2.1 Contexto económico.**

##### **a) Agricultura.**

La agricultura es la actividad fundamental de la que vive la población de la Sierra, pero como mencioné, se trata de terrenos muy accidentados, donde en su mayoría se practica el *tlacolol* en cultivos de temporal y existen muy pocas áreas de barbecho y de riego. Por consiguiente, los suelos cada año son más erosionados tanto por las lluvias que arrastran las riquezas de nutrientes, como por los vientos que ante la tala indiscriminada de árboles también desgastan a los suelos.

El maíz, el frijol, el jitomate, los chiles verdes y la calabaza son los principales cultivos que se practican, por ser los productos agrícolas básicos de la alimentación serrana desde tiempos ancestrales.

La *milpa* es el área donde se siembra el maíz, intercalando cultivos como el frijol y la calabaza; también, chiles y la pipisa. A pesar de lo accidentado de los terrenos y de las condiciones climáticas que prologan en el tiempo al cultivo de maíz en la Sierra, los campesinos encuentran un sustento económico en la producción de este grano. Desde el cultivo, las familias pueden comer ejotes, de las plantas de frijol que intercalan. Las calabazas tiernas se comen guisadas y cuando ya están sazonas se pueden consumir en atoles. También se comen en conservas y se aprovechan sus semillas tanto para volver a sembrar en la temporada próxima como para comer después de ser doradas en el comal.

De la *milpa* se pueden comer elotes hervidos o asados, camaguas, tamales y atole de elote. Cuando los fuertes vientos tumban a la milpa, de ella se cosechan las mazorcas en estado de putrefacción. Ese maíz no se desperdicia y se le da de comer a los puercos, a las gallinas. La pastura, es decir la milpa ya seca, sirve de

alimento para las vacas y estas darán leche a sus dueños, de la cual se puede hacer requesón, crema y quesos.

En la alimentación de la población serrana se incluye la carne de animales silvestres como son el venado, el jabalí, el armadillo y otros más. En el traspatio también suele haber melgas de hortalizas como son cilantro, rábanos y pipisa. La *memela* es la tortilla echada a mano o en tortillera y cocida en el comal. *Chirmole* es una salsa de cajete hecha con jitomates, tomates, chiles verde y/o chile guajillo. Comer memelas, acompañadas de chirmole y semillas doradas de calabaza es una forma de alimentarse en la Sierra.

El ciclo de cultivo de temporal es muy extenso en virtud del clima frío que predomina en la región. La gente aprovecha la pastura para alimentar al ganado vacuno, en tanto que a los puercos les dan de comer el maíz conocido como *molquite*, unas pequeñas mazorcas casi en estado de putrefacción. De los puercos, las familias obtendrán carne, chicharrón y manteca; esta última se usa para guisar, en lugar de aceite. A las bestias, los campesinos les dan maíz de buena calidad para que puedan estar bien alimentadas y soportar las extensas jornadas de cargamento que realizan en sus lomos. Se siembra entrando el temporal de lluvias, a finales de junio, y hay elotes hasta finales de octubre; en tanto que la “pizca” se hace en enero. Todo en beneficio de la economía familiar. Pizar es cosechar el maíz, desprendiendo las mazorcas del tallo seco de la milpa. Luego, las mazorcas se guardan en las *trojes*, un almacén rudimentario practicado desde hace siglos. En los últimos años se desgrana y se almacena en tambos, donde se colocan algunas cápsulas para protegerlo y que no se pique. Cuando el campesino va a cosechar su maíz también suele decir que va a “quebrar” su maíz, quizá porque se trata de despegar la mazorca del tallo de la planta seca.

Hasta los años ochenta se sembraba *maíz cuarenteño* o *maíz breve* en mazorcas que tienen el tamaño de una “cuarta”, a finales de junio y a mediados de julio ya había elotes. Se le llamaba cuarenteño porque ya había elotes a los cuarenta días de haberse realizado la siembra. Ahora ya no se usa esta modalidad.

El maíz y demás productos que se intercalan en las “milpas” se cosechan hasta el final de unos siete meses, por los climas fríos. Los rendimientos son muy bajos, escasamente para el consumo familiar y no hay excedentes para vender y obtener dinero para cubrir otras necesidades del hogar, como son ropa, calzado, salud y los gastos escolares de la niñez, adolescencia y juventud; también los pagos de energía, como son la luz y el gas; amén de diversos víveres como arroz, aceite de guisar, galletas, azúcar y pasta de trigo.

La cafecultura y la silvicultura movilizaron a personas de distintos lugares del Estado de Guerrero y de otros Estados de la república mexicana hacia la Sierra de Guerrero. El cultivo del café llegó a la sierra atoyaquense en 1882. El señor Claudio Blanco trajo unas semillas de café de Michoacán y los sembró en su finca El Gamito, donde hoy se ubica el poblado de El Porvenir. Cinco años después, don Claudio Blanco vendió su finca al señor Gabino G. Pino, tierras que en su mayor parte estaban sembradas de plátano y tenían poco café. Ya después, el señor Gabino Pino González trajo cafetos desde Tapachula, Chiapas y realizó plantaciones de café cerca de la comunidad de La Soledad. En esa empresa fue invitado el técnico guatemalteco Salvador Gálvez, por don Gabino Pino. El técnico realizó estudios a la tierra y por esa razón la parcela de café fue bautizada como *El Estudio* (Galindo, Entre palmera y cafetal. Atoyac, historia cultura y tradición Guerrero. 2010, 34).

En el auge de la cafecultura que se vivió en la Sierra de Atoyac, entre la década de 1940 a la de 1980, hubo personas que migraron de la Tierra Caliente de Michoacán y de la zona terracalentana de Guerrero hacia la Sierra, llevando ganado equino a vender a la Sierra y llegaban hasta la Costa Grande, de donde a su regreso trasladaban dulces de coco y sal hacia la Tierra Caliente (Luviano 2015 ).<sup>1</sup> Otros calentanos comerciaban desde Arcelia hacia la Sierra con diversos productos como el mezcal transportado en “castañas”.

---

<sup>1</sup> Entrevista realizada en el pueblo de Puente del Rey, municipio de Atoyac de Álvarez, Guerrero, al señor Guadalupe Ortiz Luviano, quien era nativo de la comunidad de El Capire, municipio de Cutzamala de Pinzón, Guerrero.

También de La Montaña de Guerrero hubo personas y familias que se quedaron a vivir en la Sierra de Atoyac, en los tiempos en que viajaban para trabajar en las actividades de los cafetales (Ortiz, El Paraíso, municipio de Atoyac de Álvarez, Guerrero 2017, 69-70 y 158.). Estos casos acrecentaron la variedad de culturas y formas de pensar.

En los años de 1950 llegó el cultivo de marihuana, y a principios de la década de 1960 llegó el cultivo de amapola

## **b) Silvicultura.**

En Papanaoa abundaban las maderas finas y las de construcción, entre ellas la caoba, el cedro, el roble, el bocote y el Brasil. De esas tierras se extrajeron más de mil toneladas en 1853 (Miller 1998, 119).

A principios del siglo XX se otorgó una concesión a Martín Carrera, accionista de la empresa maderera Guerrero Land and Timer Co., por una extensión de 8, 244 hectáreas en la jurisdicción de Atoyac, mismos que le fueron expropiados de las 157, 904 hectáreas que tenía asignadas en la Sierra (R. R. Álvarez 1989, 34). Previo al periodo presidencial cardenista la compañía maderera Guerrero Land and Timber Co extendía sus dominios a los municipios de Petatlán, Tecpan de Galeana, Ajuchitlán, Coyuca de Catalán y Chilpancingo, entre otros (Enciclopedia de Guerrero s.f.).

Se desconocen las cifras exactas de las superficies que tenía la empresa Guerrero Land and Timber, Co. debido a que los documentos no citan unidades longitudinales métricas, sino linderos o colindancias que consisten en ríos, cerros o territorios municipales. Esta empresa fue comprada en 1912 a Manuel Carrera Sabat, quien la adquirió de manos del primer propietario de la Sierra, Ignacio Calvo Celis Rávago, quien luego de haber denunciado que eran tierras realengas y baldías, las obtuvo en 1796. La denuncia fue publicada ocho días en lugares visibles de Tetela del Río. Así dos años después de la denuncia Ignacio Calvo Celis Rávago se apropió de la Sierra y obtuvo la posesión por parte del Conde del

Valle de Orizaba. Las áreas boscosas del norte de Tecpan y de Petatlán eran explotadas por Maderas Papanoa. Iran And Timberg extrajo las maderas en la Sierra de Chilpancingo y la compañía maderera Camotla, extrajo las maderas en el Municipio de Leonardo Bravo (T. B. Álvarez, “Periodo 1934-1940” 1987, 345-346). Actualmente (2018) existe la comunidad de Torre Camotla, ubicada a diez minutos –en vehículo- de Puerto General Nicolás Bravo (Filo de Caballos), en el municipio de Leonardo Bravo.

Los comienzos de explotación intensiva de madera coinciden con los cambios y dificultades que enfrentaba la cría de ganado caprino en la Sierra. La explotación maderera aparece como una alternativa laboral para la población indígena y campesinado criollo de la Sierra; el capital industrial encuentra mano de obra barata para ser ocupada en los aserraderos. De esa manera las poblaciones indígena y de pastores, tuvieron otra razón para arraigarse en la Sierra, ahora vinculada a la actividad forestal, pues el cultivo del café todavía no repuntaba.

Entre los madereros arribaron a la Sierra empresarios y trabajadores de los estados de México y Michoacán, muchos de ellos se avecindaron en las comunidades que se fundaron cuando se instalaron los aserraderos. Por varias décadas este “rejuego” se mantuvo hasta que los bosques mermaron su potencial (T. B. Álvarez, La tragedia de los bosques de Guerrero. Historia ambiental y las políticas forestales 2003, 186). En los lugares donde se establecieron los aserraderos también había mecánicos y operadores de maquinaria; así como labores de “cuneteo” y otros mantenimientos de los caminos. Todo en aras de que las carreteras fueran aptas para extraer las maderas.

En el extraccionismo de recursos maderables se encontraban las compañías Silvicultora y Maderas Papanoa. Las empresas Arturo Sanromán y Lambert Ralph presionaron a los gobiernos para que se abrieran caminos en la Sierra, sobre todo en los montes de Atoyac y en los de Chilpancingo (Arciga 2010, 73). Así se posibilitaba la explotación de las maderas, extrayendo jugosas ganancias monetarias e importándoles un bledo el daño ecológico. Todo bajo el argumento de la generación de empleos y la apertura de caminos, cuando en



realidad los caminos fueron abiertos fundamentalmente para transportar las maderas, y casi no era su propósito el comunicar a las personas que vivían en las comunidades serranas.

Además de las especies de árboles ya mencionadas, también hay otras especies en las risquerías de los cerros, muy perdurables para el uso doméstico y para “cercar” los corrales, entre ellos podemos mencionar al *chipilillo*, al *tepehuaje* y al *moreno* que se usan para construir casas de “horcones”. Son árboles cuyas maderas duran hasta cuarenta años enterrados directos a la tierra, máxime si no se mojan. En la construcción de casas también se usa madera de pino a manera de polines, soleras, fajillas, tablas y tablonés.

El tejamanil es una menuda tableta que se obtiene principalmente de árboles de ayacahuite, aunque en menor medida se obtiene del oyamel, para cubrir el techo de las casas. Las tabletas de tejamanil tienen aproximadamente unos quince centímetros de ancho por unos cincuenta o sesenta centímetros de largo y un centímetro o medio centímetro de grosor. Muchos acostumbran colocar láminas de cartón sobre el tejamanil para proteger más los techos. Con el paso de los años, el uso del tejamanil ha caído en el desuso.

Ahora bien, la riqueza de los bosques de la Sierra no sólo se encuentra en sus árboles maderables de pino, encino, oyamel y cedro; los bosques son el principal sitio natural de donde emanan las afluentes de agua que integran los ríos que alimentan a las lagunas costeras, las presas de los valles de Tierra Caliente y las tomas de abasto de ciudades como Acapulco, Chilpancingo, todas las ciudades con mayor número de habitantes en la Costa Grande y en la Tierra Caliente, es decir, el agua es el recurso natural del que vive la mayoría de la población del Estado. Puede decirse que la vida de la mayoría de los guerrerenses está vinculada a la existencia de los bosques de la Sierra, aunque hasta ahora se ha subestimado el valor del agua y se priorizan a las maderas. Hay que agregar que los bosques son el hábitat de muchas especies vegetales y animales.

Han existido intentos por aprovechar socialmente a los recursos maderables como en el ejido El Balcón, pero en general las maderas han sido explotadas en

beneficio de las grandes empresas como Silvicultora San Román, Maderas Papanoa. Esta última explotó los bosques de la sierra de Atoyac de Álvarez.

### **c) Ganadería y pastoreo.**

A la alimentación sierreña se suman los productos pecuarios que se obtienen mediante actividades de traspatio, como son la cría de gallinas, de donde se obtienen huevos y carne; también la cría de puercos, de donde se consigue manteca, chicharrón, chorizo y carne. Se agregan la cría de guajolotes, patos, chivos, borregos o conejos y hasta alguna vaca, de la cual se puede obtener leche, requesón, queso y carne; sin embargo poco se impulsa el ganado vacuno con fines de venta en pie o venta de los productos cárnicos o lácteos.

Existe la desventaja de los altos precios en alimentos balanceados para el ganado, porque hay escasez de producción de granos y forrajes para alimentar a los “animales”. Hay una insuficiente disponibilidad de sanidad vegetal, poca organización entre los ganaderos de la región, escasa asesoría técnica; además de un insuficiente o nulo aprovechamiento de esquilmos y subproductos del ganado (G. d. Guerrero 2004, 21). En la alimentación de la población serrana se incluye la carne de animales silvestres como son el venado, el jabalí, el armadillo y otros más. En Los Morros, municipio de Leonardo Bravo, Guerrero, se proyectaba establecer un venadario en 2014.

### **El pastoreo.**

Esta actividad empezó a practicarse en el siglo XVIII en la Sierra Madre del Sur. La actividad llegó procedente de regiones de Puebla, comercializándose la carne, los cueros y el sebo (grasa). Pronto creció la producción de ganado ovino y enseguida, el ganado caprino, que se fue extendiendo desde el sur de Puebla hacia la región mixteca oaxaqueña. A finales de la Colonia y durante el siglo XIX esa producción fue disgregándose en la Sierra de oriente a occidente, dando lugar a la migración de familias de pastores. Posteriormente se les empezó a llamar

“chiveros”. Tlapa como punto administrador importante de la región montañosa, era referencia obligatoria para los dueños de las haciendas volantes productoras de chivos, ahí debían solicitar el permiso de peaje respectivo. Mientras tanto, en los entornos se establecían los rebaños; corría el año de 1880 cuando uno de los dueños de diversas haciendas volantes (así se llamaba a los rebaños caprinos) era el poblano Guillermo Acho (Leyva 2000, 185-186).

Para 1890, en Guerrero un peón ganaba al día 21 centavos, a la vez que en el resto del país, el salario diario de un peón era de 36 centavos. En los lugares de la Sierra, los terrenos de cultivo considerados de bajo rendimiento se destinaban al pastoreo de vacas y cabras. Cuando finalizaba el siglo XIX las sierras de Oaxaca, Puebla y Guerrero alcanzaron su cúspide en esta actividad con 900 mil cabras, de las cuales se aprovechaba la carne –ya seca y salada-, así como también la grasa (Secretaría de Educación Pública 1997, 171).

En la década de los cuarenta aún existieron rebaños de hasta dos mil animales. La mayor producción caprina se concentraba en las laderas o terrenos enfilados hacia la Sierra, los cuales pertenecían a los municipios de Chilpancingo, Heliodoro Castillo y Leonardo Bravo, en el centro; en tanto que por la parte occidental, estaban San Miguel Totolapan, Ajuchitlán y Coyuca de Catalán (T. de la peña 1949, 599). De la práctica de criar chivos, los sierreños se ganaron el mote de *chiveros*.

#### **d) Minería.**

Los minerales de la Sierra Madre del Sur fueron explotados por tarascos y aztecas, y a partir de 1530 los españoles aumentaron la explotación de oro de placer en los ríos que descienden de la Sierra hacia distintas partes de Guerrero. Se llama “oro de placer” a la técnica que practicaban los pueblos indígenas para obtener Oro de las arenas de los ríos. De ahí el nombre del pueblo “Placeres del Oro” en la Tierra Caliente de Guerrero. Los españoles aprovecharon la legalidad para esclavizar a los indígenas en la obtención de oro de placer, pero en 1542 se

derogaron las leyes que daban sustento a esa esclavitud (Museo Regional de Guerrero s.f.). Ya después, desde finales del siglo XVI hasta finales del siglo XVIII se dio una actividad minera en las partes bajas y medias de la Sierra con dirección al río Balsas. Lo mismo sucedió en Tetela del Río y sus inmediaciones, donde se descubrieron vetas de plata, las cuales fueron explotadas casi en exclusiva por la Corona. También se explotaron las minas de Gran Coronillas, Tehuehuetla, Huahutla, Tlacotepec y otras más (T. B. Álvarez, La tragedia de los bosques de Guerrero. Historia ambiental y las políticas forestales 2003, 181).

Los españoles intensificaron desde la década de los treinta del siglo XVI la extracción tributaria de oro en los diversos ríos que bajan de la Sierra hacia Tierra Caliente, hacia el océano Pacífico y hacia la región de Tlapa. Posteriormente en distintos momentos de la Colonia, desde fines del siglo XVI hasta finales del XVIII, hubo una importante actividad minera en las partes bajas y medias de la Sierra sobre la cuenca del Balsas.

En Tetela del Río y sus alrededores se encontraron importantes “vetas” de plata que fueron de interés y explotadas, casi en exclusiva, por la Corona (Pavía 1998, 225). También estaban las de Guadalupe, La Providencia, Santa Anna, El Dulce Nombre Jesús, El Morro, Las Ánimas y Las Angustias que se localizan en la Sierra...a un día de camino de Petatlán (M. T.-J. Adame 1998, 120).

En el año de 1889 fue una representación de Guerrero a la exposición de París llevando cantera roja o granito de Tlacotepec (J. S. Adame 1998, 206).

En suma, las desventajas de las comunicaciones sureñas conllevaron a los empresarios y gobernantes a que se alejaran de Guerrero y se dirigieran al centro y al norte del país: a Zacatecas, a Guanajuato, a Sonora y otras entidades, en busca de minas. Lo que quedaba de los recursos mineros de la Sierra y otras partes de Guerrero pudieron permanecer en reposo en lo recóndito del subsuelo por un tiempo más. De los recursos mineros que se extrajeron en la Sierra emanaron riquezas, pero estas favorecieron mucho más al sistema económico de los grandes capitales de relieve mundial, que a las familias que habitaban la serranía.

La compañía del Ferrocarril de México a Cuernavaca y el Pacífico hizo entrega el 25 de febrero de 1900 del puente de fierro que fue traído de Nueva York y que cruzó al río Balsas para que la línea ferroviaria llegara al poblado de Balsas Sur. Este moderno medio de transporte y de comunicación se inauguró en 1898 en Cocula, y en 1900 llegó hasta Balsas Sur, aunque su verdadero objetivo era facilitar el transporte de minerales y acarreo de maquinaria rumbo a Tlacotepec - en el caso de la Sierra-, así como a otros lugares del Estado (M. T.-J. Adame 1998, 15).

En su libro “Toro Muerto, Paraíso desconocido”, Ramiro Reyna dice que durante el porfiriato se tenía el proyecto de comunicar a la Ciudad de México con la costa del Pacífico por medio del ferrocarril, aunque su objetivo principal era transportar el mineral que se obtenía en la región del Balsas, el cual se transportaba en bestias para embarcarse en el Océano Pacífico” (R. R. Aguilar 2011, 15).

En el ejido de Carrizal de Bravo, municipio de Leonardo Bravo existen yacimientos de mármol, pero no se explota porque hay escaso mercado (P. o. Guerrero 2004).

Durante el porfiriato las tierras de la Sierra se repartieron entre potentados, terratenientes, reyezuelos o caciques con la finalidad de explotar más a los recursos naturales, en concreto la minería y posteriormente, las maderas, pero debido a la accidentada topografía había mucha incomunicación y por ende proliferaba el bandidaje. Esta serie de factores hacía incosteables las inversiones del empresariado. Tal era el contexto que la explotación minera hubo de suspenderse, se postergó, y aguardó a que hubiese mejores condiciones de transportes y de comunicación para dar paso a sus políticas extraccionistas. Fue hasta los años 30 del siglo XX cuando se abrieron las carreteras Arcelia-Altamirano, Altamirano-Toluca, y entonces se abrió mayor paso a la explotación de yacimientos mineros.

Después, paulatinamente se fueron construyendo las carreteras Altamirano-Iguala, Acapulco-Chilpancingo y Acapulco-Zihuatanejo. La carretera Acapulco-

Ciudad de México se inauguró el 11 de noviembre de 1927, aunque su construcción concluyó hasta 1933 (Arciga 2010, 72).

### **e) Otras actividades económicas.**

Dada la singularidad de la Sierra, pueden impulsarse otras actividades económicas como el ecoturismo, la floricultura, horticultura, fruticultura, apicultura y artesanías, entre otras. Por cuanto a la piscicultura, se han instalado estanques naturales y artificiales para la cría de peces como mojarra, carpa y tilapia, pero no se da seguimiento, dada la falta de recursos que realmente se apliquen en beneficio de la población.

El mezcal ha sido una fuente de ingresos monetarios para algunas comunidades serranas. Existen las marcas “Zihuaquio” y “El Guache”, creadas en la Sierra y que han logrado posicionar sus productos a nivel nacional e internacional. En menor medida han sido fuente de ingresos económicos actividades como la fruticultura: Durazno, peras, tejocotes y manzanas. El maíz y el frijol se cultivan más como una práctica antigua, aunque existen temporadas durante “el año”, en las que escasea estos productos y no se tienen ni para el autoconsumo, debiendo comprarse en otros lugares, pues es menos costoso comprarlos que cultivarlos.

## **2.2 Contexto social.**

Por provenir de distintas culturas y latitudes, la población serrana es pluriétnica y multicultural. Existen pocas estadísticas debido a que burocráticamente no existe la región en los organigramas gubernamentales. Las cifras se encuentran por municipios, y solo dos de ellos –Leonardo Bravo y General Heliodoro Castillo- están en la región que delimité para mi estudio. Por ende no es posible manejar datos cuantitativos precisos.

La sierra es la parte geográfica más incomunicada, registra las mayores carencias de servicios que en las fuentes gubernamentales y en fuentes

periodísticas existen. Los rubros con mayores atrasos en la Sierra son educación, salud y caminos de difícil acceso en las lluvias.

Hoy día el vehículo a motor ha desplazado a los caballos con herradura. En la Sierra circulan muchos vehículos que son robados en las ciudades. Estos vehículos transitan en caminos de terracería en estado deplorable, pero además son conducidos sin mayores cuidados, en virtud de que fueron comprados a precios monetarios muy por debajo de su precio normal o en el extremo, fueron robados.

#### **a) Población actual.**

Como ya señalé, no se tienen cifras exactas de la Sierra porque esta región no existe en los organigramas gubernamentales. La Sierra se integra por las partes “altas” de 14 municipios, donde hay 1287 comunidades, con una población de 145 mil habitantes en una superficie de 15 mil 543 kilómetros cuadrados (“Decreto Ortega a la Sierra como Octava región de Guerrero” 2015). Además posee cuencas hidrológicas donde nacen 23 ríos que bajan a las zonas de Costa Grande, Tierra Caliente y zona Centro. La Sierra tiene una densidad de población de 10 habitantes por kilómetro cuadrado (G. d. Guerrero 2004, 5-6). Es el segundo territorio más pobre del Estado. El 0.74 % de la población serrana es indígena.

#### **b) Organización política.**

En la Sierra existen organizaciones sociales que han gestionado proyectos agropecuarios familiares o para grupos de trabajo comunitarios, así como beneficios para la población en general. En 1996 nace el Consejo Regional de la Sierra de Guerrero (CRESIG); también existe el Consejo Supremo de los Pueblos del Filo Mayor y la Coalición de Ejidos de la Costa Grande.

En 2015 se constituye la Alianza de Organizaciones Sociales de la Sierra, cuyo presidente es el ingeniero Zeferino Cortez (Cortez 2018). El ingeniero

Zeferino Cortez es parte de quienes han impulsado la “Casa del agrónomo”, ubicada en la capital del estado de Guerrero, y cuyo lema es “cultivar la tierra, cultivar al hombre”.

Las organizaciones campesinas han luchado por que se reconozca oficialmente a la Sierra como nueva región de Guerrero, pues la población ni es calentana ni es costeña, tampoco es de la zona Centro del Estado. En 2004, el Gobernador de Guerrero René Juárez Cisneros publicó un decreto que creaba la “Zona de Atención Especial para el Desarrollo Sustentable de la Sierra de Guerrero” (P. o. Guerrero 2004); posteriormente, en octubre de 2013 se estableció el Plan Estratégico para la Sierra de Guerrero 2013-2043 (17oc) y como un último referente cronológico, el viernes, 16 de enero de 2015, el gobernador del Estado, Salvador Rogelio Ortega Martínez, firmó en la comunidad de El Paraíso, Municipio de Atoyac de Álvarez, un decreto que creaba la región Sierra (“Decreta Ortega a la Sierra como Octava región de Guerrero” 2015). Sin embargo, existen personas quienes expresan que no es válida la creación de la región Sierra, debido a que el Congreso del Estado no aprobó ese decreto del gobernador.

La gente de la Sierra se organizó para defender los bosques y ahora se defienden de la criminalidad que prevalece en la región. Las nuevas generaciones serranas, con la presencia de profesionistas van tomando conciencia como sierreños, esa visión no la tuvieron los *chiveros*.

En la Sierra hay comunidades que podrían ser nuevos municipios, en virtud de que reunirían los requisitos legales, como por ejemplo contar con 25 mil habitantes en la demarcación que constituiría la nueva municipalidad (Ley Orgánica del Municipio Libre del Estado de Guerrero, artículos 12 y 13 s.f.). Entre las poblaciones que podrían ser cabeceras municipales se encuentran Yextla, Linda Vista, Jaleaca de Catalán, Vallecitos de Zaragoza, Coronilla, Filo de Caballos, El Mameyal, Pueblo Viejo y El Paraíso.

### **c) Educación.**



Los planteles de educación superior no han llegado a la Sierra. Los jóvenes deben buscar opciones en Altamirano, Coyuca de Catalán, Zihuatanejo, Tecpan, Chilpancingo o Iguala, pero dentro de este polígono no existen hasta hoy oportunidades de incursionar en estudios de esos niveles. Entre los pocos casos de oportunidades para que la juventud serrana incursione en estudios de bachillerato, podemos mencionar el caso de El Paraíso, Municipio de Atoyac de Álvarez, donde la Universidad Autónoma de Guerrero (UAGRO) autorizó la creación de la Preparatoria 45 en diciembre de 2014. Esta escuela, de nombre “Lucio Cabañas Barrientos”, tiene un “modulo” con un grupo escolar en cada uno de los tres grados en la comunidad de El Edén, perteneciente a la misma municipalidad de Atoyac de Álvarez, Guerrero. En El Paraíso también existe un módulo del Centro de Bachillerato Tecnológico Agropecuario, número 66, con sede en la población costeña de Cacalutla, municipio de Atoyac de Álvarez, Guerrero. En Puerto General Nicolás Bravo (Filo de Caballos), municipio de Leonardo Bravo, hay un plantel del Colegio de Estudios Científicos y Tecnológicos del Estado de Guerrero (Cecyteg). Hay un Colegio de Bachilleres en Tlacotepec, cabecera del municipio de General Heliodoro Castillo. Por otro lado, en el ciclo escolar 2013-2014, la Secretaría de Educación Pública creó los telebachilleratos como parte del Plan Sectorial 2013-2018 para atender a la población en edad de estudiar el bachillerato, y que viva en comunidades de menos de 2, 500 habitantes, pero que además no cuenten con planteles de este nivel educativo dentro de un radio de cinco kilómetros. Bajo los lineamientos de este Plan se crearon en 2016, 14 telebachilleratos en pueblos del municipio de General Heliodoro Castillo (17oc1). Existe un telebachillerato en Los Piloncillos y otro en La Pintada, municipio de Atoyac de Álvarez.

#### **d) Las comunicaciones.**

Todos los días a las siete de la mañana sale una camioneta tipo urvan de Chilpancingo hacia Linda Vista, municipio de San Miguel Totolapan, Guerrero. Para noviembre de 2016 el costo del pasaje era de trescientos cincuenta pesos. Hasta el año 2014, en esa ruta se pasaba a medio pueblo de El Gallo, municipio

de General Heliodoro Castillo, la comunidad que se encuentra a mayor altura en el cerro del Teotepec, el más alto de Guerrero. Don Jonás dice que “desde hace cuatro años no pasa ningún carro de El Gallo hacia Filo de Caballos. Por esta ruta no pasa ni el diablo porque los grupos se pelean por la goma que se cosecha por acá” (S. J. ficticio) 2018 don Jonás).<sup>2</sup>

De Linda Vista se sigue a Coronilla y finalmente a la mera Tierra Caliente de Guerrero, en San Miguel Totolapan. También hay transporte en camionetas Urvan de Chilpancingo hacia Filo de Caballos, municipio de Leonardo Bravo y hacia Tlacotepec, cabecera municipal de General Heliodoro Castillo. Otras rutas son las que van de la Capital del Estado hacia distintos pueblos de la Sierra como son Polixtepec, Yextla, Chilpancinguito, Margaritas, Corral de Piedra, Ojo de Agua, Pandoloma y otros más. Una ruta más es Atoyac-El Paraíso-Toro Muerto-Linda Vista. Existen propuestas para dar mejor atención y mantenimiento a las Carreteras de Atoyac de Álvarez a San Miguel Totolapan y de Tecpan de Galena a Ajuchitlán del Progreso.

En términos generales se trata de una región con escasez de empleo, situación que desemboca en dos únicas alternativas de vida para la población serrana: la migración o el cultivo de enervantes. Puede decirse que no obstante el papel estratégico de la Sierra en beneficio del Estado de Guerrero, esta región está casi ausente en las políticas gubernamentales, o por lo menos, no ocupa lugares prioritarios en el diseño e instrumentación de planes, estrategias y programas de gobierno. La Sierra es una región multicultural que básicamente se ha dedicado a la agricultura, cultivando granos básicos en poca escala para la subsistencia familiar, aunque también se ha practicado la cafecultura en tres de los catorce municipios que conforman a la región.

La ganadería es una actividad básica, pero hasta ahora sólo alcanza niveles de subsistencia familiar y no para comerciar a nivel estatal, nacional o internacional.

---

<sup>2</sup> Entrevista que realicé en Puerto del Gallo, municipio de General Heliodoro Castillo, Guerrero, el 12 de junio de 2018.

## **CAPÍTULO TERCERO.**

### **EL CULTIVO, EL PROCESAMIENTO Y LA VENTA DE DROGAS.**

*50 mil ciudadanos en la sierra cultivan amapola.  
Más de la mitad de esa gente no conoce el mar,  
no conoce Acapulco y ahí se refleja un gran atraso...;  
tenemos un lugar turístico mundial y que nuestra gente  
no lo conozca refleja el atraso en que se encuentra la sierra.  
...la gente está muy jodida porque no tiene  
dinero suficiente para subsistir.*

Comisario Municipal de Filo de Caballos. “La Jornada”, sábado, 14 de mayo de 2016.

#### **3.1 La marihuana en México y en Guerrero.**

A diferencia de la adormidera o amapola, la marihuana se consume en México desde la época de la Corona, aunque hay quienes refieren que la *Cannabis* fue consumida desde tiempos prehispánicos. La canción de la cucaracha refiere que muchos soldados fumaron marihuana para participar en los campos de combate en la Revolución Mexicana. Más tarde fue consumida por grandes figuras públicas como Diego Rivera (Grillo 2012, 70).

En los años sesenta se vendía en Estados Unidos la marihuana “Acapulco Gold”, a la cual consideraban como de mejor calidad que la cultivada en California o Texas. Por esa década ya se comercializaba mucha marihuana en la Costa Grande de Guerrero. El señor Martín, de la comunidad de El Paraíso, Municipio de Atoyac de Álvarez, Guerrero, dice que a finales de la década de los sesentas él trabajaba en El Cóbano y otros pueblos del municipio de Tecpan de Galeana, Guerrero y que por esos años ya se traficaba con marihuana.

Respecto al cultivo de marihuana, don Martín dice:

Hay plantas de marihuana conocidas como “macho”, esas plantas no deben de tenerse en el plantío. Si uno alumbra con una lámpara en la noche, a los

“machos” se le ven como unas florecitas blancas, esas matas deben arrancarse porque echan muchas semillas y sólo “preñan” a las demás matas que si pueden ser muy buenas para comerciar. Uno debe ir a tirar a los machos muy lejos, o bien enterrarlas o quemarlas, porque si se dejan cerca, entonces el viento traslada a las semillas de esas plantas que no son buenas para la producción de mota. Cuando uno toca las “colitas de borrego”, estas deben estar aceitosas, pegajosas, como si tuvieran trementina; esa es la más buena para vender (Martín 2017).<sup>3</sup>

Por los años ochenta había un equipo de basquetbol que representaba al pueblo de San Luis La Loma y desde las tribunas su porra gritaba: “marihuana, cocaína y goma, arriba San Luís la Loma”. Y es que la marihuana y la goma ya se producían en la sierra de Tecpan. Un doctor muy conocido en esos lugares, pero de origen “chilango”, dirigía a la porra. Por cuanto a la cocaína, está ya se traficaba por aire o por los mares, procedente de Colombia, Perú o Bolivia. Al respecto, se expresa el corrido de *La Paloma*, cantando por *Los Tigres del Norte* (Corrido de La Paloma s.f.).

A finales de los años ochenta, Guerrero salió a relucir como estado de origen de la marihuana, y con el tiempo se fue extendiendo el cultivo de amapola, porque es una planta que se encuentra condiciones favorables en la dura geografía pedregosa y montañera, en la pobreza y en el clima ensañoso.

Alberto Sicilia Falcón, un cubano americano, tenía el respaldo de algunos miembros del ejército mexicano para hacer de la sierra de Guerrero un nuevo lugar del cultivo de Cannabis (Osorno, El siglo de las drogas. El narcotráfico del porfiriato al nuevo milenio. Quinta reimpresión 2014, 76). Otro ejemplo de contubernios entre mandos militares y narcotraficantes es el reporte suscrito por el Departamento de Investigaciones Políticas y Sociales, y fechado el 30 de junio de 1971, el cuál señalaba que había *componendas* entre un agente del ministerio público, una diputada y partidas militares para favorecer a la siembra de marihuana en Arcelia, Guerrero, entre ellos estaba el sargento segundo Lucio Cárdenas Robles (Osorno, El siglo de las drogas. El narcotráfico del porfiriato al nuevo milenio. Quinta reimpresión 2014, 77).

---

<sup>3</sup> Entrevista que realicé en El Paraíso, municipio de Atoyac de Álvarez, Guerrero.

Luego de cuatro meses de sembrados los *coquitos*, las plantas de marihuana alcanzan un porte de unos dos metros y medio, entonces se arranca y se cuelga para que seque. Luego se prensa en forma de ladrillos y se transportan los paquetes de Cannabis. Hace diez años se pagaba el kilo en mil doscientos pesos, hoy apenas alcanza los trescientos pesos por kilogramo. El aroma de la marihuana de Guerrero es mejor que la de Durango (Padgett 2015, 78-79).

Las principales diferencias entre el tráfico de marihuana y el tráfico de heroína es que la primera ocupa mucho espacio en su transporte y a la vez es menos redituable que la segunda; también se ocupa menos personal para el tráfico de heroína que para el de marihuana, pues la “mota” ocupa más espacio aunque sea bien prensada en ladrillos.

### **3.2 De Asia hacia la Sierra de Guerrero. El devenir del cultivo de amapola.**

#### **a) La amapola llega de China a Sinaloa.**

Se cree que las comunidades de cazadores-recolectores de la antigua Europa extraían goma de opio desde 4 milenios antes de Cristo. En el año 3400 A.C., al sur de Mesopotamia, donde actualmente se ubica Irak, los primeros agricultores dibujaban plantas de adormidera en tablillas de arcilla, llamándole *Hul gil*, “planta de alegría”. Veinte siglos después los egipcios describieron a la adormidera en el *Papiro Ebers*, uno de los escritos más antiguos de la medicina, señalando que la adormidera es un remedio que evita el excesivo llanto de las niñas y los niños (Grillo 2012, 47).

Wordreference define a la adormidera como: “planta herbácea anual de la familia de las papaveráceas, originaria de Oriente y propia de climas templados, de hojas anchas, flores grandes y terminales y fruto en forma de cápsula. De la adormidera se extrae el opio” (Diccionario, s.v. “adormidera” s.f.).

El consumo de opio se expandió desde Constantinopla hasta Londres, cuando se fue construyendo la civilización europea, pero fue en China donde se volvió más popular, pues sus poetas decían que la goma de opio era digna de

Buda. No obstante, a finales del siglo XVIII surgieron en el *gigante asiático* inconformidades por el opio y en 1810, la dinastía Quing firmó un decreto que prohibía la goma, *condenando a muerte* a los vendedores de ese producto. El decreto decía que “el opio es un veneno que mina las buenas costumbres y la moralidad”. Era la primera ley de la modernidad que prohibía los narcóticos (Grillo 2012, 47). Eran también los tiempos en que se iniciaba la Guerra de Independencia en México.

Fue así que caballeros cultos del imperio británico pasaron a ser los primeros traficantes de drogas en el mundo. Miles de toneladas de opio se trasladaron de la India a China, a manos de los comerciantes británicos de la Compañía de las Indias Orientales, pues en China se castigaba con pena de muerte al tráfico de drogas y aquella población oriental tenía ya lo que más tarde se conocería en México como el *vicio asiático*. De esta manera, aquella compañía británica pasó a ser el primer cártel de la droga y la Marina Real fue la primera banda de asesinos al servicio de aquella organización criminal. Luego de las dos guerras del opio, la compañía se adjudicó el derecho a traficar en 1860 y los chinos siguieron fumando y diseminaron la amapola cuando ellos también emigraron a distintas partes del mundo. A partir de 1860 los chinos viajaron en embarcaciones de vapor con destino a Sinaloa, México, para trabajar en las industrias ferrocarrilera y minera. Traían consigo goma y semillas de adormidera en su largo viaje por aguas del Pacífico. Pronto los periódicos dieron cuenta de fumaderos de opio en Culiacán y en Mazatlán. Con el correr de algunos años se fundó el barrio chino de Manila (Grillo 2012, 48).

Así como Sicilia es la cuna de la mafia italiana, Sinaloa es la cuna del narcotráfico mexicano, es la “tierra” de la red más antigua de narcotraficantes, quienes empezaron a trabajar en Guadalajara (Grillo 2012, 39). Badiraguato, Sinaloa, es el territorio mexicano donde hace poco más de cien años empezó a cultivarse la adormidera o amapola; también se empezó a cultivar la marihuana.

Los chinos tenían relaciones suficientes con sus compatriotas que se encontraban en Estados Unidos y formaron las primeras organizaciones del

narcotráfico mexicano. La mayoría podían comunicarse en español y en chino mandarín, además tenían nombres cristianos. Pronto fueron detenidos los primeros traficantes, entre ellos Patricio Hong, Felipe Wong y Luis Siam. De la misma forma en que los británicos tuvieron oídos sordos ante la prohibición china, así los chinos no escucharon la ley Harrison sobre Estupefacientes (Grillo 2012, 53).

Osorno refiere que de acuerdo a Luís Astorga, un investigador mexicano nacido en Sinaloa, hay evidencias de que en 1886 entre las especies vegetales de Sinaloa ya se contaba con la adormidera blanca, lo mismo que el cáñamo indio o marihuana (Osorno, *El siglo de las drogas. El narcotráfico del porfiriato al nuevo milenio*. Quinta reimpresión 2014, 60-61).

En 1924 se integró el Comité Antichino de Sinaloa, el cual pedía que los chinos habitaran en barrios alejados del resto de la Ciudad (Osorno, *El siglo de las drogas. El narcotráfico del porfiriato al nuevo milenio*. Quinta reimpresión 2014, 57-58). Los chinos fueron expulsados, primero a Nayarit, y después hasta Chiapas, en los ferrocarriles, pues dadas sus habilidades en los negocios empezaban a desplazar a los nativos de Sinaloa. Además de Sinaloa, había otras partes de la república donde ya se fumaba opio en los años de 1920: La Ciudad de México, Ciudad Juárez, Chihuahua; Mexicali; Tijuana, Baja California; y Tampico, Tamaulipas. Ya había plantíos de amapola en Xochimilco, en el desierto del Altar, Sonora; en los límites de Michoacán y Guanajuato, lo mismo que en Villa Mariano Escobedo, Jalisco. No obstante, Sinaloa era el Estado con la mayoría de los fumadores de opio (Osorno, *El Cártel de Sinaloa. Una historia de uso político del narco* 2014, 59).

Aunque la mayoría de las investigaciones académicas refieren que la cuna del narcotráfico mexicano es Sinaloa, existen algunas fuentes que indican que estos negocios también llegaron a Sonora, más o menos en los mismos tiempos. Osorno cita al libro *el siglo de las drogas*, de Luís Astorga, refiriendo que una poderosa mafia de agricultores llegó a Sonora y Sinaloa con el propósito de cultivar amapolas y que su propuesta hizo eco principalmente en los 20 000 chinos

que vivían en Baja California. Surgieron dos grupos: uno encabezado por Chie Kung Tong y otro encabezado por Kno Ming Tong (Osorno, El Cártel de Sinaloa. Una historia de uso político del narco 2014, 66).

## **b) La Guerra Fría en América Latina y su coexistencia con el narcotráfico en Guerrero.**

### **Operación Cóndor.**

En 1971 y 1972 funcionarios estadounidenses y funcionarios mexicanos destruyeron juntos 936 campos de amapola y 4, 500 de marihuana en México. Volvieron en 1975, utilizando “paraquat” al por mayor. El Senador Percy promovió una enmienda en el Congreso de Estados Unidos, que prohibía la aplicación de paraquat en las fronteras del País debido a que residuos químicos dañaron la salud de jóvenes estadounidenses que habían fumado marihuana fumigada con ese líquido, ocasionando enfermedades y malestares como epistiasis severas, eccemas, caída del cabello y uñas (Neuman 1995, 245).

El 13 de noviembre de 1975, el Procurador General de la República, Pedro Ojeda Paullada, informó a cerca de la campaña que junto con el ejército y los gobiernos estatales se implementaba para combatir los plantíos de amapola y de marihuana en Michoacán, Guerrero y Oaxaca. (Padgett 2015, 20). Para 1977 se aplicó el Plan Cóndor, mediante el cual se erradicaban los cultivos vía aérea, en tanto que por vía terrestre se efectuaban confiscaciones y detenciones.

En el marco de la Operación Cóndor, en menos de dos años, México adquirió 39 helicópteros Bell, así como veintidós avionetas y un reactor para ejecutivos. México se situaba como el país latinoamericano con el mayor equipamiento vehicular policial. El gobierno mexicano aprovechó la Operación Cóndor para perseguir a la disidencia izquierdista (Grillo 2012, 87).

En marzo de 1978 los funcionarios del gobierno mexicano pidieron a la DEA que ya no realizarán más vuelos de supervisión y el Presidente Carter, de los Estados Unidos, no puso objeción (Grillo 2012, 88).



Estados Unidos es un país productor de drogas, no solo de psicotrópicos, es el mayor cultivador de marihuana sin semilla (de mejor calidad), que se produce en 23 de los 50 estados y en Hawái, exportándose a Canadá, Holanda y Japón. (Neuman 1995, 232). En 2002 salieron a la luz pública cintas de la Casa Blanca, las cuales decían que las drogas eran una estrategia comunista para destruir a Estados Unidos (Grillo 2012, 76). Canadá aprobó el 20 de junio de 2018 el uso recreativo de la marihuana y pasó a ser el segundo país en el mundo en legalizar la cannabis, el primero fue Uruguay (18ju).

Durante la Guerra Fría, en varias naciones latinoamericanas Estados Unidos brindaba asesoría para que las contrainsurgencias combatieran a los movimientos guerrilleros que se identificaban con la izquierda. Así se creó la escuela de las Américas en Panamá.

Las guerras sucias no fueron más que unas guerras parciales dentro de otra guerra más amplia, la Guerra Fría. No es que unas fueran realmente subsidiarias de la otra sino que EE. UU., para ganar su guerra, la guerra planetaria, debía asegurar el control hemisférico desterrando cualquier proyecto público que no le asegurara el control total de *su* América (Calveiro 2006, 366).

Estados Unidos necesitaba ganar la Guerra Fría, pues si era derrotado en su continente, no podría estar al frente de la nueva era mundial.

En México había un partido político hegemónico, donde el Presidente de la República dominaba el andamiaje institucional y nombraba a quien le sucedería en el cargo, amén de gobernadores, diputados, senadores, presidentes de las principales alcaldías y al dirigente nacional de su partido. En el poder judicial también tenía injerencias. En 1970, el único candidato a la primera magistratura del País fue José López Portillo. El sistema político-electoral se cerraba con fuerza similar a la cerradura de las crujías del penal de Lecumberri. El dos de octubre de 1968 ocurrió la masacre de Tlatelolco y aún no pasaban tres años cuando, el 10 de junio de 1971 se dio el *halconazo*. Ese era el contexto sociopolítico mexicano en los tiempos de la Guerra Fría.

En el sur mexicano, el estado de Guerrero vivía desde la década de 1950 un contexto de represión gubernamental hacia la población. Miembros de diversos

sectores inconformes con las políticas del gobierno optaron por la vía armada, aunque algunos movimientos, como la guerrilla que dirigió el profesor Genaro Vázquez Rojas, ya habían surgido a raíz de su inconformidad con el régimen represor de Caballero Aburto, cuya fecha más fatídica fue el 30 de diciembre de 1960 en la alameda de Chilpancingo. El 18 de mayo de 1967 hubo otra masacre en la plaza de Atoyac de Álvarez, Guerrero, y comenzó a organizarse la guerrilla en cuyo frente estaba el profesor Lucio Cabañas Barrientos, nacido en El Porvenir, en la sierra de aquel municipio.

### **c) Los nexos de jefes policiales y militares con el narcotráfico en tiempos de la guerrilla del Partido de los Pobres.**

En el apartado anterior describí el contexto histórico-político que vivía en el planeta, América, México, y Guerrero, cuando llegó el cultivo de amapola a diversos pueblos de la Sierra guerrerense. Ahora explico algunos contubernios de servidores públicos con el narcotráfico.

Cuando surgió la guerrilla del Partido de Los Pobres, el gobierno convino con policías y militares para que estos le apoyaran persiguiendo a los comunistas, asesinandolos, desapareciéndolos, torturándolos y encarcelándolos. A cambio las altas élites gubernamentales permitirían que personajes policiales y militares como Mario Arturo Acosta Chaparro, Francisco Quiroz Hermosillo y Miguel Nazar Haro se coludieran con los cultivadores de amapola y gran parte del negocio fue para los “encargados de la seguridad”.

No se tiene precisión del año en que llegó el cultivo de amapola a la Sierra guerrerense. Personas como don Emiliano aseguran que la amapola llegó por el año de 1965, y que la marihuana se cultivó desde 1955 (E. (. ficticio) 2018). Aún más, don Leonardo dice por el año de 1958, cuando él tenía diez años de edad, “salí a venadear, acompañando a un señor nativo del estado de morelos, en las cercanías de Pueblo Viejo, municipio de General Heliodoro Castillo, cuando vimos un hermoso plantío de flores. Después nos dijo el señor de Morelos que esa planta

era la amapola” (Leonardo 2018). Humberto Padgett dice que el cultivo de amapola llegó en 1973 (Padgett 2015, 15).

Mario Arturo Acosta Chaparro llegó de civil a la sierra de Guerrero portando una escuadra .45 fajada a la cintura, aunque pronto empezó a trascender que “el de la .45” era militar. Empezó a sembrar amapola en el pueblo de Corral de Piedra, perteneciente a la municipalidad de Leonardo Bravo (Chichihualco), Guerrero. En este poblado acondicionaron una pista para que aterrizara la avioneta en que llegaba Acosta Chaparro, pues durante veinte años no salía de la sierra, andando por varios pueblos, entre ellos “Palo Marcado” (Padgett 2015, 17).

La Agencia Central de Inteligencia (CIA) de los Estados Unidos no ignoraba el involucramiento de sus pares mexicanos en los negocios de la droga, pero dejaban de lado el asunto para priorizar su interés en perseguir a comunistas mexicanos y en perseguir también a cubanos y soviéticos que se internaran en México (Padgett 2015, 20). La avioneta Aravá, a cargo de la Secretaría de la Defensa Nacional, arrojaba campesinos muertos y/o vivos a la mar de las costas guerrerenses, acusándolos de guerrilleros. Esa misma aeronave fue detenida en la base militar de Monterrey con su tripulación en noviembre de 1979 cuando transportaba droga de la base militar de Pie de la Cuesta, municipio de Acapulco, Guerrero, a Laredo, Texas, pero el Secretario de la Defensa Nacional, General Félix Galván López, “dio carpetazo” para no procesar al General Francisco Quiroz Hermosillo (Carrillo 2004).

#### **d) El “combate” al narcotráfico por parte de Estados Unidos.**

Estados Unidos apoyó a sembradores y traficantes de heroína del “triángulo de Oro” que ayudaban a los soldados norteamericanos en el combate a la guerrilla comunista de Vietnam (Osorno, El Cártel de Sinaloa. Una historia de uso político del narco 2014, 128).

Estados Unidos crea en 1973 la Drug Enforcement Administration (DEA), y ésta comenzó sus labores contando con 1, 470 agentes especiales y un

presupuesto anual menor a 75 millones de dólares. Al principio, la DEA creía que podría lograr la utópica meta nixoniana de desterrar al narcotráfico (Grillo 2012, 79).

Hay análisis opuestos en torno al posible consentimiento de Estados Unidos para que en México se cultivara opio. Algunos investigadores como Guillermo Valdes Castellanos manejan la hipótesis de que Estados Unidos solicitó a México que incrementara sus sembradíos de amapola para que le abasteciera de goma de opio, destinada a sus soldados heridos en los frentes de la Guerra (Castellanos 2013, 91-92). También Ioan Grillo maneja la misma hipótesis (Grillo 2012, 64). En cambio, Carlos Resa Nestares asegura que uno de los diez mitos respecto al narcotráfico en México es la idea de que el gobierno estadounidense permitió, e incluso favoreció, financiando el cultivo de drogas en México durante los años de 1930 y comienzos de los 40, mediante un pacto entre el presidente Franklin Delano Roosevelt con el presidente mexicano Manuel Ávila Camacho para cultivar adormidera en Sinaloa, pues se requería la morfina como tranquilizantes en las heridas de los soldados estadounidenses (Osorno, *El Cártel de Sinaloa. Una historia de uso político del narco* 2014, 69-70).

En diversas épocas se ha visto en el mundo como el prohibicionismo no detiene los problemas sociales. Así sucedió con el alcohol mediante la Ley Seca en la década de 1920 en Estados Unidos.

Cuando Richard Nixon llegó a la presidencia de su país, en 1969 ordenó el cierre de la frontera. La *Operación Interceptación* surgió cuando colaboradores del gobierno de Nixon acudieron a la Ciudad de México para convencer a las autoridades de México para que fumigaran con herbicidas las plantaciones de marihuana y adormidera. México se opuso argumentando que los agroquímicos causaban fuertes efectos secundarios en Vietnam (Grillo 2012, 77). Ante la negativa mexicana, Estados Unidos instrumentó rigurosas medidas de registro en las aduanas, revisando minuciosamente vehículos y peatones que querían ingresar a suelo estadounidense, pero la operación provocó grandes descontentos debido a que los aguacates se podrían en los camiones, los mexicanos con permiso para trabajar

del otro lado de la línea fronteriza no podían asistir a su trabajo y las compras que los mexicanos realizaban en establecimientos de Estados Unidos se fue a “pique”. Luego de diecisiete días se acumuló un aluvión de quejas que obligó al presidente Nixon a dar marcha atrás. Con posterioridad, ambos gobiernos nacionales acordaron colaborar juntos en la Operación Cooperación (Grillo 2012, 76-77).

El presidente estadounidense Nixon presionó a Turquía para que destruyera sus plantíos de opio, con la amenaza de eliminar las ayudas militares y económicas que la nación norteamericana brindaba a ese país. Estado Unidos también presionó a Francia para que destruyera los laboratorios de heroína, que procedente de suelo turco, se procesaba en Francia, para finalmente ingresar a los Estados Unidos, país donde se consumiría. A raíz de esas medidas, Turquía prohibió el cultivo de la amapola en 1972 (Padgett 2015, 19). Fue entonces que los sinaloenses incrementaron su producción (Grillo 2012, 78).

### **3.3 Del cultivo al transporte de drogas.**

Como ya expuse anteriormente, a lo largo de su historia, la sierra ha tenido diversas actividades económicas. A principios del siglo XX fue el pastoreo la principal actividad de la Sierra, después llegó el café, en 1882 y poco a poco se fue extendiendo su cultivo en la Sierra de Atoyac (Galindo, Entre palmera y cafetal. Atoyac, historia cultura y tradición Guerrero. 2010, 34). Por los años cincuenta y sesenta hubo empleos de la industria maderera. Por 1955 llegó el cultivo de marihuana y más o menos, diez años después llegó el cultivo de amapola. De Sinaloa vinieron algunas personas a distintos pueblos como Los Laureles y empezaron a promover el cultivo con fines de comerciar con el producto extraído de los bulbos, una sustancia resinosa de color café, que pareciera pulpa de zapote. Otras voces, como don Emigdio, dicen que la amapola fue traída por michoacanos que trabajaban en las extracciones de madera en la

Sierra de Guerrero, cuando transcurrían la década de 1960 (falso) 2018).<sup>4</sup> Así se fue culturizando el dicho de sembrar *maíz bola*.

Entre los años de 1960 a 1970 llegó la carretera a Corral de Piedra, Municipio de Leonardo Bravo, Guerrero; también llegó la amapola (Nava 2016, 18). En entrevista que Moisés Nava Nava hizo al señor “José”, este le comentó que “la tía Margarita Nava Ávila la sembraba para lucirla con otras plantas de ornato en el jardincito de su patio”. Otro de sus entrevistados, dijo a Moisés Nava que “esta plantita echaba florecitas de color blanco, rojo, moradito, rosa y amarillito. No era igual a la que trajeron de por allá del norte, que está morada y tiene más bolas que pétalos” (Nava 2016, 21-22).

Para Tomás Bustamante Álvarez y Antonio Cervantes Núñez

Hoy la idea que se tiene de la Sierra Madre del Sur está asociada al narcotráfico, al contrabando de automóviles, a la inseguridad y a la delincuencia, domina una apreciación negativa de la Sierra. En parte es verdad. Es el resultado de las acciones de los gobiernos, del trato histórico que le han dado a los problemas agrarios (de complicar y no solucionar los conflictos); es lo que han dejado los empresarios de la madera en contubernio con funcionarios públicos, rivalidades y divisiones entre pueblos; es el resultado de la marginación pobreza (sic), analfabetismo e incomunicación, factores que ofrecen campo fértil a la delincuencia, al cultivo de enervantes y la violación de las normas de civilizada convivencia (Núñez 2005, 13).

### **a) El cultivo y la cosecha de amapola.**

Por su parte, *Agripino* (Agripino 2016)<sup>5</sup> comenta que los productores de amapola transcurren el tiempo *lidiando* con la ardilla, los conejos y otras especies del reino animal que tienden a comerla, desde que las plantas tienen dos o tres semanas de nacidas, hasta que llega el tiempo del brote de las flores, de cuyos pétalos emerge “la bola” que será “rayada” utilizando el gancho que se fabrica rudimentariamente, insertando un pedazo de *navaja gillete* en un pedazo de madera que guarda la forma de un gancho, y cuyas dimensiones oscilan entre

---

<sup>4</sup> Entrevista que hice en la comunidad de Puerto del Gallo, municipio de General Heliodoro Castillo, Guerrero, el día 12 de junio de 2018.

<sup>5</sup> Agripino es un nombre que no pertenece en la realidad a nuestro entrevistado. Agripino vive en una comunidad situada en las zonas más altas del municipio de San Miguel Totolapan, Guerrero.

unos ocho y doce centímetros, siguiendo la forma curvilínea de la artesanal y minúscula herramienta. De ahí que sea común escuchar un corrido cantado por “Los Armadillos de la Sierra”, titulado *cosecha nocturna*, el cual comienza diciendo “me la rifé cuatro meses/de la semilla a la bola/ Mojadas y mal pasadas/ chula se dio la amapola...” (armadillos". s.f.). Otro corrido de este grupo es “Los cinco burros cargados” (Armadillos" s.f.). Hay otros narcocorridos muy escuchados en la Sierra de Guerrero como “quince ganchos”, “El cocinero” o “La Changa”. Al respecto puede consultarse el anexo número uno de esta tesis.

### **Temporadas de siembra.**

En la sierra de Guerrero se manejan tres temporadas para el cultivo de amapola, se empieza con la preparación del terreno, luego se siembra, después viene el deshije y posteriormente la fertilización. Si la suerte y las bendiciones les favorecen entonces el cultivo terminará exitosamente con una buena cosecha. Una temporada comienza en el mes de junio, al comenzar las lluvias. Otra temporada se maneja fuera de la época de lluvias y se le conoce como “planta de riego”; se aplica el riego por aspersión, utilizando mangueras y rehiletos. Una tercera temporada es conocida como “planta de sereno”, la cual se siembra cuando la época de aguas ya se retira, a finales de octubre o principios de noviembre. Esta siembra se beneficiará con el rocío que la estación de invierno proporciona, pues al amanecer, los suelos y todos los vegetales se encuentran húmedos, por el frío que trae la época invernal. Muchos *amapoleros* aseguran que la mejor amapola crece con el *sereno* del invierno.

Las hojas de la planta guardan un sabor que se asemeja al sabor de la lechuga y cuando ya hay producción, la gente de la sierra suele automedicarse una pequeña cantidad de “goma” para curarse del dolor de muela. Pero como en sus tediosas jornadas el productor tiene que caminar bajo la lluvia, también se aplica fomentos con marihuana para calmar las reumas o dolores musculares, sobre todo, en las rodillas, tobillos y muslos de los pies.

Durante tres o cuatro meses los *amapoleros* deben cuidar que sus plantíos no sean atacados por los roedores como las ardillas, los conejos, zorrillos y otros. El número de meses varía en razón de la temporada en que se realice el cultivo. Al final, cuando *la planta* ya está por cosecharse, puede llegar el mayor destructor de sus plantíos: el ejército mexicano; ya sea por tierra o por aire, mediante la fumigación con avionetas. Los cultivadores de amapola le llaman “planta” a una extensión de tierra sembrada con este enervante.

En todo caso, los *amapoleros* se las ingeniarán para levantar su cosecha y procurarán salir bien librados, como narra el corrido *Cosecha Nocturna*. Entre ellos se protegen y se avisan cuando pueden llegar “los primos” (soldados) a sus plantíos. Antes, cuando veían que llegaban soldados a algún pueblo o paraje, iban caminando si sabían que en algunas partes cercanas había personas trabajando los amapolares, iban caminando. Después se utilizaron los radios para avisarse más fácilmente.

Una buena flor dará alrededor de doce bulbos –“bolas”, les llama el amapolero- y un bulbo generoso permite hasta cinco rayas, siempre horizontales. En México, un rayador-recolector experimentado obtiene hasta medio kilo de goma en una jornada. La sustancia resinosa se colecta con paciencia al día siguiente de que se pasó la navaja por la barriga de la flor.

*Don Antonio* agrega que un *pedazo* equivale a 25 gramos de heroína; también dice que cuando algún campesino se ha vuelto experto en procesar la goma para obtener heroína, se empieza a decir que “fulano de tal es bueno para hacerla en polvo”. Se aplican sales especiales y cantidades y marcas de alcohol adecuadas para poder *hacerla en polvo*. En Campo Morado, Municipio de Heliodoro Castillo, Guerrero, en una ocasión celebraban un jaripeo y mientras se preparaba el siguiente toro y su montador, entró al rodeo don Fausto, un señor diestro para lazar y hacer arengas con la reata. Como era tiempo de *las secas*, o sea una época en que ya no llovía, se empezó a levantar la *polvadera*, cuando don Fausto montaba a su caballo al interior del corral, haciendo admirables maniobras que alegraban a la concurrencia. Entonces, sin importar que en las



cercanías había soldados del ejército mexicano, varios lugareños, empezaron a gritar: “Eso chingado, de por si Fausto es bueno para hacerla en polvo” (Antonio 17).<sup>6</sup>

Don Antonio nos cuenta que por los años noventa del siglo XX una buena planta daba alrededor de veinte bolas o bulbos, los cuales podrían resistir cuatro o cinco *rayas* (Antonio 2017). Las rayas son aplicadas con cierta suavidad, pues si el rayador penetra brutalmente su navaja sobre la bola, esta puede secar o morir sin haber dado la goma que podría producir. *Las rayas* siempre van a ser en forma horizontal, a diferencia de los cortes verticales que practican en Afganistán, primer productor de opio en el mundo. De *las rayas* brotará una sustancia lechosa color blanco, la cual se oxidará y adquirirá un color café oscuro, cuando escurra y quede expuesta al aire.

Según don Antonio, el recipiente que más se utiliza para recolectar la goma de opio es una lata de jugo Jumex que se acondiciona socavando un pequeño desván en la boca de la lata de tal forma que pueda “correrse” alrededor de la bola o bulbo. Comentario similar hace Humberto Padgett (Padgett 2015, 216-217).

## **b) El procesamiento de la goma de opio.**

Cada una de las subregiones que conforman a esta región ofrece un sub clima distinto en razón de la altura sobre el nivel del mar y de otros factores naturales como los vientos. Debido a estas variaciones un kilogramo de goma de opio, amapola o adormidera, producirá hasta cuatro o cinco *pedazos de morfina*, una sustancia de color café tenue o “bajito” que por su cuerpo se asemeja a canela molida; obviamente, al calificar su aroma, nada hay que ver entre la canela molida y la heroína. Los amapoleros dicen que *de tal parte, la goma es más rendidora*, pues hay partes de la sierra donde un kilogramo de goma de opio puede generar hasta seis o siete pedazos.

---

<sup>6</sup> Uso este nombre ficticio, pero le entrevista fue real el día 14 de marzo de 2017, en El Edén, Municipio de Atoyac de Álvarez, Guerrero.

El *cocinero* es una persona, generalmente del sexo masculino, que tiene experiencia en procesar la goma de opio para “hacerla en polvo”. El paso que sigue es transformar ese polvo en una pasta de coloración oscura, llamada “vidrio”. Hasta principios de la década de 1990, en la sierra de Guerrero sólo se procesaba hasta quedar en un color negro, de ahí que también le llamaran “la negra”, pero después se empezaron a utilizar otra clase de químicos, de tal forma que ahora esa pasta ya no sea de color negro, sino de color blanco. Muchos traficantes de drogas aseguran que en Estados Unidos, los adictos prefieren la China White (china blanca), siendo mejor pagada que la “negra”.

Respecto al proceso para pasar de la goma de opio al polvo llamado morfina, Marcela comenta su experiencia vivida en los años 80 y 90 del siglo XX:

En una olla de aluminio bien lavada se deposita la mera goma, luego se agrega agua limpia, en seguida se disuelve, moviendo constantemente con un palo o madera muy limpio. Luego se tiñe y agarra un color como agua de tamarindo, en seguida se pone sal y alcohol del 96 al mismo tiempo y empieza a hacer bombitas, se sigue moviendo. Al ponerle la sal, “se corta”, como cuando haces un mole.

Empieza a hacer polvo y se nota entre aquellas mezclas, como cuando uno agrega leche en polvo a nuestro café y se distingue abulado el polvo de leche en nuestra taza, hasta que disuelves bien. Se cuela en una manta bien limpia, pero de preferencia que sea manta de algodón, que no sea liza. Ahí se cuela la agüita, queda un montón de residuos llamada tierra.

El polvo asentado se saca con mucho cuidado, en un sartén calentado a medias se va secando el polvo mojado, hasta que se retire la humedad y queda el polvo de color marrón, como beige claro, algo café, a veces más oscuro, a veces más bajito. Se aplican líquidos para calar que tan buena calidad tiene. La “tierra” es una especie de residuo que queda flotando en las aguas, luego de haber hecho las mezclas respectivas; también le llaman “segunda”. Esta sustancia se regalaba a los cocineros y/o sus auxiliares (Marcela 2017).<sup>7</sup>

Cuando el grano maduro de café es despulpado y se deposita en un tanque de agua, encima del agua flota la espumilla, uno granos que no tienen el peso suficiente como para asentarse al fondo del tanque. Es un café de menor calidad, pero que también es comerciable. Similarmente es el caso de la “segunda” o “tierra” en el procesamiento de la goma de opio.

---

<sup>7</sup> Entrevista a Marcela el día domingo, diez de diciembre de 2017, en la Sierra de Atoyac de Álvarez, Guerrero.

De morfina pasa a ser heroína, la cual se hacía en color negro hasta cuando llegaron los años noventa; pero cuando llegaron cátedras colombianas se empezó a hacer en color blanco. La morfina fue denominada así por el farmacéutico alemán Friedrich Hilhelm Adam Sertürner, en honor al dios griego Morfeo, el dios del sueño. Este farmacéutico la descubrió entre 1803 y 1805 (18en1).

### **c) La amapola se fumiga desde aeronaves.**

El General Rafael Macedo de la Concha fue titular de la Procuraduría General de la República en el sexenio presidencial de Vicente Fox Quesada. Además de haber egresado del Heroico Colegio Militar como General de División, Rafael Macedo de la Concha también egresó de la UNAM como Licenciado en Derecho (El Universal s.f.). En sus tiempos, ex profeso se enviaba equipo aéreo a lugares y en momentos en los que no había sembradíos de combatir, fuese porque la cosecha ya había pasado o fuese porque los plantíos se ubicaban en otras “coordenadas” muy distantes del lugar en que verdaderamente había sembradíos (Reveles, Échale la culpa a la heroína. De Iguala a Chicago 2016, 168). Tanto Rafael Macedo de la Concha como su sucesor Daniel Cabeza de Vaca mandaban equipo aéreo a lugares donde no había cultivos y dejaban intocables otras áreas que estaban saturadas de amapola y marihuana, según Jerónimo Morales (Reveles, Échale la culpa a la heroína. De Iguala a Chicago 2016, 170). La Dirección General de Erradicación de la PGR ordenaba vuelos de reconocimiento violando la normatividad, sin la participación de personal técnico especializado, sólo con dos pilotos militares en cada avión Cessna, los cuáles usurpaban funciones de navegante. En enero de 2006 expertos de la PGR señalaban que se utilizaba el escaso equipo aéreo en zonas de baja producción descuidando –adrede- a zonas altamente productivas. Además, en hangares de Culiacán, Guadalajara y Chilpancingo estaban sin servicio varios helicópteros, muchos de los cuales solo requerían de refacciones. Esta situación generaba suspicacias y hacía pensar a pilotos y técnicos de la PGR que “habían sido

rebasados por sembradores de plantíos ilícitos” (Reveles, Échale la culpa a la heroína. De Iguala a Chicago 2016, 169-170). Se dio de baja al personal de dos direcciones de la PGR (dirección de erradicación y la de servicios aéreos), pero en la partida presupuestal autorizada por la Cámara de Diputados mediante el presupuesto de egresos, seguían destinándose sueldos para mandos altos encargados de una fumigación que hacía tiempo había dejado de aplicarse. Corrupción a sus anchas. El 13 de diciembre de 2006, a las 18: 00 horas se reunieron representantes de la Secretaría de la Defensa Nacional y de la PGR en la Comandancia de la Fuerza Aérea Mexicana, en el campo militar número uno, para organizar el traspase de las 108 aeronaves (Reveles, Échale la culpa a la heroína. De Iguala a Chicago 2016, 171).

Tres gobiernos consecutivos no han explicado las causas por las que las aeronaves quedaron en manos del Ejército y porque se suspendieron las fumigaciones de enervantes mediante estos aparatos. Los cultivos lícitos se realizan a la buena de Dios, sin inversiones suficientes por parte de los gobiernos para todos los eslabones de la cadena productiva, empezando por el cultivo hasta la comercialización de productos, habiendo incluso carestía de alimentos, mientras contradictoriamente cobra auge la producción de enervantes, pero en cuya elevada producción, los mayores beneficiarios son los cárteles de la droga y no los marihuaneros o amapoleros de la Sierra de Guerrero (Reveles, Échale la culpa a la heroína. De Iguala a Chicago 2016, 174). Para finales de 2018, un kilo de goma de opio valía cinco mil pesos en Pueblo Viejo, municipio de General Heliodoro Castillo (José 2018).<sup>8</sup> Gumerindo dice que en Las Margaritas se pagaba a dos pesos con cincuenta centavos la goma en tiempos de “las aguas” en 2017, pues por tanta lluvia, la goma está muy agüada (Gumerindo 2017).

Ya para finalizar el año 2002, el Presidente Vicente Fox Quesada puso en operación la base aérea El Caracol, en el municipio de Apaxtla de Castrejón, expresando que “el fenómeno constituye un problema de seguridad nacional porque

---

<sup>8</sup> Entrevista que hice a José, nativo de la sierra atoyaquense, quien vive en Pueblo Viejo, municipio de General Heliodoro Castillo, Guerrero

atenta contra la salud de las personas, la integración de las familias, propicia la delincuencia organizada, la corrupción de las estructuras de gobierno y pone en peligro a toda la sociedad". Las instalaciones fueron clausuradas en agosto de 2006. Durante los cuatro años que funcionó esta base, los sueldos menores eran de 15 mil pesos mensuales, había espacios de recreación como mesas de billar, de futbol, de ping pong, televisión por cable, alberca, canchas de squash, basquetbol. Además había plataforma aérea y equipo de terapia intensiva. En suma, se destinarían 300 millones de pesos al proyecto. Los militares tenían seguros de vida hasta por 140 meses de salario base, más 250 mil dólares, en caso de muerte durante la acción, gastos funerarios, aparte de un seguro base de 250 mil pesos. De tal suerte que si un piloto -con ingresos de 25 mil pesos mensuales- fallecía, dejaba a sus deudos alrededor de seis millones de pesos. A ello se suman gastos médicos hasta por 500 mil pesos (Muñoz 2002).

A partir del 28 de noviembre de 2006, por decreto del presidente Vicente Fox se suspendía el combate de cultivos de enervantes por aspersión. Luego, en diciembre, en las primeras semanas del gobierno calderonista, 108 aeronaves fueron trasferidas de la PGR a la SEDENA. Hoy México produce casi el doble de marihuana y casi cinco veces más opiáceos comparado con el antes de la guerra que emprendiera el Presidente Calderón (Reveles, Échale la culpa a la heroína. De Iguala a Chicago 2016, 18-19). Para 2015 las innovaciones de la narcotecnología permitían que se extrajera más goma de opio en menos hectáreas en la Sierra de Guerrero (Reveles, Échale la culpa a la heroína. De Iguala a Chicago 2016, 21). Severa contradicción: Miles de muertos en la "guerra" contra el narcotráfico y se duplica la producción de marihuana, en tanto que la producción de goma de opio casi se quintuplica.

Las políticas públicas para disminuir el cultivo de enervantes en la Sierra de Guerrero han sido equivocadas. Bazua y Valenti dicen que una política pública (public policy) es aquella que

...se refiere a un nuevo campo multidisciplinario y profesional que se ha desarrollado en las sociedades liberales democráticas o industriales en las últimas cuatro décadas, especialmente en Estados Unidos e Inglaterra. Este

campo se ocupa de estudiar los problemas considerados públicos y/o los procesos de decisión de las autoridades jurídicamente públicas, ya sea para indagar su compleja multicausalidad...y/o para dilucidar la mejor opción de decisión y acción frente a un específico problema público o de gobierno (Valenti, Política pública y desarrollo s.f., 51).

#### **d) De la Sierra de Guerrero a Tijuana.**

La geopolítica es el estudio de los efectos políticos surgidos a raíz de los efectos que ofrece la geografía (Luna 2010, 113). El narcotráfico también se globaliza, pues pertenece a la delincuencia organizada, una red aún más compleja. Existen personas nativas de la Sierra que trabajan en el comercio de drogas en la frontera México-Estados Unidos, la cual es la más transitada del mundo, teniendo 3, 142 kilómetros desde San Diego hasta Brownsllive, según la Comisión de Límites y Aguas Internacionales (17no). Se agregan veintidós cruces internacionales y distintos narcotúneles que sólo dejan de funcionar cuando son descubiertos. Estas condiciones limítrofes dificultan el control del ingreso de drogas a los Estados Unidos de América, vía México.

Si los patrones han comprado un boleto de avión, las *mulas*, *los burreros* o los *camellos* saldrán de Acapulco y en tres horas y media estarán en la fronteriza ciudad de Tijuana, habiéndose ganado cinco mil pesos, libres de sus viáticos. Lo grave para las familias es que algunas veces las mujeres o los hombres que llevaron droga en sus equipajes o en el interior de sus cuerpos, son detenidos en la aduana y encarcelados por diez años, tiempo en el que las niñas y los niños crecerán en un hogar disfuncional, expuestos a toda categoría de males sociales.

“Prefiero trabajar en Tijuana y no en Nuevo Laredo, porque allá los Zetas son más sanguinarios. Aquí en Tijuana hay mucho menos violencia que allá”, dice Jeremías, un vendedor de drogas, originario de la sierra guerrerense (Jeremías 2017). Tijuana es la Ciudad más cosmopolita de México, después de la capital federal. Le llaman “la esquina de México”.

Respecto al tráfico y consumo de drogas en la frontera noroeste de México con los Estados Unidos, se tiene que los juegos de azar llegaron a Tijuana durante

los últimos años del porfiriato, donde pronto los empresarios de la Avenida Olvera vieron crecer sus negocios; pues en California, Estados Unidos, algunos legisladores del Movimiento Progresista Reforma Moral promovían leyes que prohibían los juegos de azar y las máquinas tragamonedas. También hubo redadas en el centro de San Diego, clausurando centros de prostitución. Fue entonces que muchos hombres estadounidenses de negocios trasladaron sus inversiones a Tijuana y a Mexicali (Lozano s.f.).

Tijuana era una ciudad maldita a la que no cualquiera se podía arrimar...era una cosa muy desagradable, todavía lo es. Era una ciudad muy pequeña y en el centro de la ciudad había lo que en otros pueblos del país está en 15 kilómetros; si tú llegas a Hermosillo, a 15 kilómetros están los burdeles, si llegas a Agua Prieta o vas a Nogales, o vas a donde quieras, los burdeles, los centros de vicio están afuera de la ciudad. El centro de la ciudad estaba lleno día y noche de marinos norteamericanos y de soldados norteamericanos...Los americanos fundaron esto y lo fundaron para poder hacer lo que allá en Estados Unidos estaba prohibido (Valencia 1996).

A manera de resumen diré que durante los tiempos en que coexistieron la guerrilla del Partido de Los Pobres y el narcotráfico se observó un marcado doble posicionamiento. La corrupción en las fuerzas policiales y militares mexicanas conllevó a la simulación para combatir al narcotráfico, pues jefes policiales y militares se inmiscuían en este fenómeno.

También hace falta una cultura más productiva de administración familiar de los recursos económicos, pues abunda la tendencia a invertir el dinero en comprar una camioneta, armas de fuego, droga, cerveza y cigarros.

Hasta el año 2005, la Sierra vivía en relativa paz, pero en el año 2006 comenzó una era de elevada violencia en la Sierra de Guerrero debido a las sanguinarias pugnas que empezaron a sostener diversos grupos delictivos que aunque pertenecen a una estructura u organización nacional, también están compuestos por personas de los mismo pueblos o municipios. A ello dedico el próximo y último capítulo de esta investigación. A partir de 2006, las ganancias monetarias por la venta de goma de opio favorecen mayoritariamente a los grupos delincuenciales que acaparan la droga en la región.

## **CAPÍTULO CUARTO.**

### **LAS DISPUTAS POR EL NARCOTRÁFICO EN LA SIERRA DE GUERRERO.**

“Creo que las drogas han destruido muchas vidas,  
pero políticas gubernamentales equivocadas  
han destruido muchas más”.

**Kofi Annan (Ex Secretario General de la ONU)**

(Comisión global sobre drogas, decepcionada por política de la ONU 2016).

#### **4.1 Llegan los narcotraficantes sinaloenses a la Sierra de Guerrero.**

Tan pronto como llegó el cultivo de amapola a la Sierra de Guerrero, grandes narcotraficantes mexicanos empezaron a visitar a algunos pueblos, también hubo altos mandos militares “interesados en el negocio”.

Miguel Ángel Félix Gallardo llegó a la Sierra y encompadró con Abraham Romero, a quien Padgett considera “el primer gomero de Guerrero”. Luego llegaron Amado Carrillo, Caro Quintero y Ernesto Fonseca (Padgett 2015, 17). No faltó la visita del *Mayo Zambada* y Juan José Esparragoza, *El Azul*. Después se presentaron los Arellano Félix y más en seguida, Joaquín Guzmán Loera, *El Chapo Guzmán*. Uno de los militares que llegaron a la Sierra para hacer negocios de la goma de opio fue Mario Arturo Acosta Chaparro (Padgett 2015, 202).

Fue así que comenzó a haber una narcoeconomía en estas demarcaciones. La narcoeconomía es un fenómeno con redes de siembra, procesamiento, trasiego y tráfico plenamente establecidas para un mercado creciente y remunerador que en todo su proceso emplea a miles de personas y produce un constante flujo de divisas (Soria 2011, 10). En la Sierra de Guerrero la narcoeconomía es un conjunto de actividades que van del cultivo al transporte de marihuana y derivados de la goma de opio; aunque vale decir que en los últimos años también se han empezado a consumir opiáceos.



Según el informe de 2017 emitido por la Oficina de las Naciones Unidas Contra la Droga y el Delito, los opioides eran el tipo de droga más dañino a nivel mundial en el año 2015. El informe agrega que en 2014, los grupos trasnacionales de la delincuencia organizada obtuvieron entre un quinto y un tercio de sus ingresos por venta de drogas (Informe mundial sobre las drogas, ONU. 2017 2017).

Pronto, todos los pueblos de la región se volvieron amapoleros, como ya expliqué en el capítulo anterior, y en términos generales no había rivalidades entre los grupos. Los asesinatos que ocurrían eran a causa de conflictos personales, casi siempre al calor del alcohol; también por rencillas familiares, o porque algún hombre se llevó a la fuerza a una muchacha. Hubo muertes por motivos de deudas de goma, pues a veces para no pagarle a alguien, sus deudores preferían matarlo. O si alguien no pagaba después de cierto tiempo, también lo asesinaban.

Fue en los años siguientes a la detención del *Jefe de Jefes* en Guadalajara, Miguel Ángel Félix Gallardo, en abril de 1989, cuando surgieron los cárteles de la droga (Blancornelas 2010, 215). Corría el año de 1989 cuando en una casona de Las Brisas, en Acapulco, Guerrero, Rafael Aguilar Guajardo rentó por toda una semana la casa que en ocasiones había rentado el Sha de Irán. Ahí hubo un cónclave para repartirse el control del territorio mexicano entre los cárteles. Esta reunión fue programada por Miguel Ángel Félix Gallardo, desde prisión (Blancornelas 2010, 52). Blancornelas dice que si “hubieran seguido las instrucciones de Félix Gallardo, ahora existiría el cártel más poderoso del mundo, pero la ausencia de un líder y la presencia de varios jefes, sintiéndose todos superiores al de en frente, hizo brotar la desorganización” (Blancornelas 2010, 55). ¿Un enorme cártel nacional, similar a un gigante sindicato nacional, haría posibles menores desencuentros que desembocan en la alta violencia?

En Guerrero hubo una relativa calma desde los años setenta a los noventa del siglo XX, pues los cárteles estaban “hermanados”. Había un buen arreglo entre estas agrupaciones y la violencia no era tan elevada como ahora.

Una guerra que aún no culmina, no sólo en Guerrero, sino en gran parte de México, comenzó en enero de 2006, cuando fue la balacera de La Garita, en Acapulco, Guerrero. Diversas notas periodísticas dieron cuenta del desencadenamiento criminal que se fue gestando (Castillo 2006). Decapitaron a un comandante y a un policía municipal y comenzaron a abundar las notas rojas con imágenes horribles (Santos 2006).

Para Raúl Trejo Delarbre, “El narcotráfico y la delincuencia organizada son realidades de la vida cotidiana, que son retomados por los medios de comunicación con realismo”. Además, “el crimen organizado no es la única realidad de México, pero hay que decir que es una de las grandes realidades del México de hoy, por lo que los medios buscan plasmarla así ante su público” (18en2).

#### **4.2 Evolución de la presencia de cárteles en Guerrero a partir de 2006.**

Cuando los cárteles aún no se multiplicaban, *el negocio* era monopolizado, pero cuando los grupos se dividieron, entonces surgió un combate que empezó a dar pie para multitud de notas rojas en la prensa. Según Diego Enrique Osorno la palabra *Cártel* primero fue utilizada por la DEA, posteriormente por el gobierno mexicano y en seguida por la prensa (Osorno, *El Cártel de Sinaloa. Una historia de uso político del narco* 2014, 50). Osorno agrega que muchos académicos del país esgrimen la idea de que este vocablo alude a una organización de carácter económico que mantiene bajo su dominio a todas las fases de un negocio y que se ubica en una posición de controlar el mercado y los precios de un producto o servicio, lo cual no ocurre en la pelea de territorios en Guerrero. En los años setenta del siglo XX, la palabra *cártel* no existía en el mundo del narcotráfico. También Robert Filipone concuerda, diciendo en “en 1977, la DEA rendía un informe al Congreso estadounidense y se refería al ‘Sindicato de tráfico de Medellín’ (Filippone 1995, 27).

2006 es un año de cambio de poderes legislativo y ejecutivo en México. El Partido Acción Nacional se adjudicaba por segunda ocasión consecutiva la primera magistratura del país; ahora retenía el poder con Felipe Calderón Hinojosa. El presidente en turno sabía que le faltaba legitimidad e intentó legitimarse emprendiendo medidas como el *michoacanazo*, que luego se extendió a otras entidades del país. El cambio de partido no ofrecía en la práctica gubernamental cambios de fondo que pudieran palpase por cuanto al combate al narcotráfico y a sus causas que lo originan. Calderón recurrió al ejército y empezó en su estado natal: Michoacán. Entonces comenzó una ola de violencia nunca antes vista en la historia de México desde las batallas de la Revolución mexicana (Ravelo 2013, 21). Esa “guerra” arrojó como resultado más de 70 mil muertos y más de 26 mil personas desaparecidas (Cárdenas 2016, 53). Guerrero no escapaba a esa era altamente violenta. Tal vez muchos de los gobernantes mexicanos querrán secundar el pensamiento de Luís XV, quien decía: “El Estado soy yo” (Bosch 2012, 113).

¿Por qué aumentó en 2006 la presencia de cárteles en Guerrero, disputándose no solo los negocios de la marihuana y goma de opio, sino que empezaron a cometer conductas delictivas entre las que se encuentran el secuestro, la extorsión, el robo de vehículos, los asesinatos y el cobro de piso? ¿Realmente emprendió el gobierno calderonista una “Guerra” contra todos los cárteles o tenía algunas preferencias?

Por su parte, Anabel Hernández refiere que “los señores del narco” no son sólo los grandes capos de la droga, sino también los servidores públicos que diariamente ejercen el poder desde el gobierno (A. Hernández 2012, 18).

Otra posición que acusa al gobierno de estar aliado con el cártel de Sinaloa es un comunicado del Ejército Revolucionario del Pueblo Insurgente (ERPI) en 2007, donde aseguraba que ellos habían sostenido diez enfrentamientos con soldados, policías federales, policías estatales y grupos paramilitares. El *Comandante Ramiro* refirió en una entrevista a Osorno que los grupos paramilitares eran los que operaba el ejército mexicano de común acuerdo con el Cártel de Sinaloa (Osorno, El Cártel de Sinaloa. Una historia de uso político del narco 2014, 84).

Noel Clarasó, citado por Barrón, dice que “Un hombre de Estado es el que pasa la mitad de su vida haciendo leyes y la otra mitad ayudando a sus amigos a no cumplirlas” (M. G. Cruz 2015, 45). Así los gobiernos federales de los últimos sexenios han tenido esa tendencia a no ser imparcial.

El gobierno tiene la capacidad de ocultar su real estrategia y mentir a sus representados. Para Fernando Bazua y Giovanna Valenti

La expresión ‘política gubernamental’ designa las ‘estrategias de acción’ del gobernante en turno y/o sus empleados frente a determinados problemas de gobierno. Pero tal expresión no nos revela nada a cerca de la *publiceidad* de los problemas ni de las estrategias...la autoridad jurídicamente pública puede, precisamente por los inmensos poderes que detenta por serlo, ocuparse de problemas privados o de dudosa *publiceidad* y ejecutar políticas diseñadas para satisfacer interesada o dolosamente intereses privados, con grave perjuicio del interés del público ciudadano... (Valenti, Política pública y desarrollo s.f., 52).<sup>9</sup>

Padgett refiere que Joaquín Guzmán se fortaleció en compañía de sus primos, *Los Beltrán Leyva*, pero que luego ocurrió una ruptura y *Los Beltrán Leyva* se concentraron en Guerrero, pues sus colindancias costeras les permitían traficar drogas provenientes de Sudamérica, además del cultivo de amapola en la serranía (Padgett 2015, 27).

A Arturo, *El Barbas*, se le miraba en Corral de Piedra, pueblo de la municipalidad de Leonardo Bravo, en la sierra de Guerrero; el mismo pueblo al que acostumbraba visitar Mario Arturo Acosta Chaparro. Corral de Piedra es el pueblo donde nació y creció Jesús Romero Nava, fundador del Cártel de *Los Rojos* y jefe de sicarios de *Los Beltrán Leyva*. De ahí se desprendieron los grupos *Guerreros Unidos* y *Los Ardillos*, a cuyo líder, Celso Ortega, le conocen como *la ardilla* (Padgett 2015, 29-30).

*Los Beltrán Leyva* tejieron una alianza con sus antiguos enemigos *los Zetas*, quienes hace tiempo intentaban operar en Guerrero sin lograr su objetivo. Los días 4 y 5 de mayo de 2008 llevaron a cabo una de sus mayores operaciones en las

---

<sup>9</sup> Los autores utilizan el concepto *publiceidad* refiriéndose al “carácter o naturaleza pública del Estado, de las instituciones políticas y/o de las decisiones, acciones y políticas gubernamentales, en tanto idoneidad y funcionalidad respecto del bienestar del público ciudadano”.

municipalidades de Iguala y Petatlán. Un comando de *Los Beltrán Leyva*, integrado por cerca de 70 hombres, asesinó a 18 personas cercanas al líder ganadero Rogaciano Alba, quien dirigió durante dos décadas a la Unión Ganadera del Estado (Osorno, *El Cártel de Sinaloa. Una historia de uso político del narco* 2014, 78).

A Rogaciano Alba se le identificaba como un representante de *El Chapo Guzmán*. El control de las costas guerrerenses y oaxaqueñas era el motivo de aquella sangrienta riña entre Rogaciano Alba y los operadores de Beltrán Leyva, según quedó asentado en la averiguación previa PGR/SIEDO/UEIDCS/350/2008. “Don Rogaciano recogía la mercancía en las costas de Ixtapa y Huatulco, donde se dieron las luchas con Borrado y Mario Pineda alias el M P, dos hermanos del cártel de los Beltrán Leyva”, señala un extracto de la declaración ministerial (Osorno, *El Cártel de Sinaloa. Una historia de uso político del narco* 2014, 78-79). Luego de los cruentos ataques de los días 4 y 5 de mayo de 2008, Rogaciano Alba se mantuvo en la clandestinidad y dio a conocer que había constituido su *Ejército Libertador del Pueblo*, colocando mantas en contra de *Los Beltrán Leyva* y ensalzando a las actividades del Ejército por sus avances en la lucha contra el narcotráfico (Osorno, *El Cártel de Sinaloa. Una historia de uso político del narco* 2014, 79-80).

Sirvan estos datos a manera de antecedentes respecto al comienzo de la fuerte ola violenta en 2006, en Guerrero, ante la ruptura entre el *Chapo Guzmán* y *los Beltrán Leyva*, sin exceptuar a la Sierra, pues es el sitio preponderante del cultivo de amapola y de marihuana. Luego, hicieron presencia otras agrupaciones criminales, de menor relevancia, pero que fueron aumentando su fuerza; para entonces, ya eran varios grupos disputándose a Guerrero.

Para los años 2012 y 2013, en la sierra, las bandas podían quitar cuatrimotos y camionetas a las personas, y colocaban *retenes*, como si fuesen militares. Con navaja en mano podían romper los asientos de un vehículo o alguna parte de la cabina de un carro, buscando goma de opio para decomisarla y entregarla a sus jefes, quienes la procesarían y venderían en algún lugar de la frontera con

Estados Unidos, o de ser posible, en alguna ciudad de la unión americana. De acuerdo al señor Javier, así sucedió en el año de 2012 y parte de 2013 en Los Planes, punto cercano a El Paraíso, Municipio de Atoyac de Álvarez, Guerrero (Javier 2017).

Después de lo acontecido en Iguala durante los días 26 y 27 de septiembre de 2014, se empezó a hablar de *los otros desaparecidos*; inclusive, antes de los 43, entre mayo y los primeros días de junio del año 2010 se extrajeron 55 cadáveres de la Mina de La Concha, en Taxco, Guerrero. Todos tenían alguna marca del crimen organizado, y entre ellos estaba el cuerpo de un jefe de reclusorio (Turati 2012, 23-24). El sábado 5 de junio de 2010 fue el hallazgo. La fosa clandestina de Taxco supera al “Pozo Meléndez”, ubicado en Iguala, el mayor tiradero de cadáveres durante el terrorismo de Estado (Y no “Guerra Sucia”), ocurrida entre los años sesenta y los años setenta (Turati 2012, 196).

El Secretario de Gobernación, Miguel Ángel Osorio Chong, daba instrucciones a las procuradurías estatales para que en lugar de varios homicidios contenidos en una carpeta de investigación –antes Averiguación Previa- se tomara en cuenta sólo un homicidio, y así disminuían “en papel” las cifras verdaderas de muertes (18ma1).

Ahora el clima de inseguridad en Guerrero es asombroso, pero no siempre ha sido así, hace un siglo no existía el combate dirigido contra personas y grupos específicos a raíz de sus relaciones con drogas psicoactivas entre las pugnas que en aquel entonces vivían las sociedades y algunos Estados entre sí (Beatriz Caiub y Labato 2015, 29).

Los cárteles reclutaron mano de obra barata en cientos y cientos de jóvenes, que carentes de oportunidades, ingresaron a la academia del crimen, la cual empezó a cundir por todas las comunidades, ciudades y rancherías de Guerrero.

En su libro vacíos de poder en México, Edgardo Buscaglia dice que

“...la informalidad económica propiciada por el sistema económico actual en México...incapaz de innovar y generar empleo, fomenta el ámbito ideal para la captura del tejido social por parte de empresas criminales trasnacionales

que continúan abasteciéndose de cientos de miles de jóvenes que, sumidos en la informalidad, no ven otra salida como alternativa de vida que la de migrar hacia el norte o formar parte de pandillas que después son usadas por esas mismas empresas, como la MS 13, los zetas o el cártel de Sinaloa...” (Buscaglia 2014, 33).

La narcoviencia es un torrente bestial del neoliberalismo donde los capitales sucios envenenan la economía y controlan parte de la vida de los estados y las comunidades; donde los aparatos de muerte sirven para perpetuar los mandos y dominios, controlan las rutas de trasiego, someten a cuerpos policiales, sobornan a veladores y procuradores (Turati 2012, 16-17).

Hoy se habla de capos, para referirse a los principales jefes de los cárteles. Quizás que la palabra Capo viene de *All Capone*, el contrabandista nativo de New York.

Para Humberto Emmerich

El narcotráfico, esa maravilla capitalista del siglo XX, desnuda sin hipocresías y sin ataduras morales la esencia del Estado al que tan insulsamente Weber definió como el “monopolio legítimo de la violencia”. A ese Estado que llega a nosotros “chorreando lodo y sangre por todas partes”, el narcotráfico se empecina en mostrarlo en su estatura original (Emmerich 2015, 19).

Emmerich continúa, y dice: “Si el Estado moderno es la maquinaria de guerra más perfecta de la historia de la humanidad, no será el narcotráfico el que lo ponga en duda” (Emmerich 2015, 19).

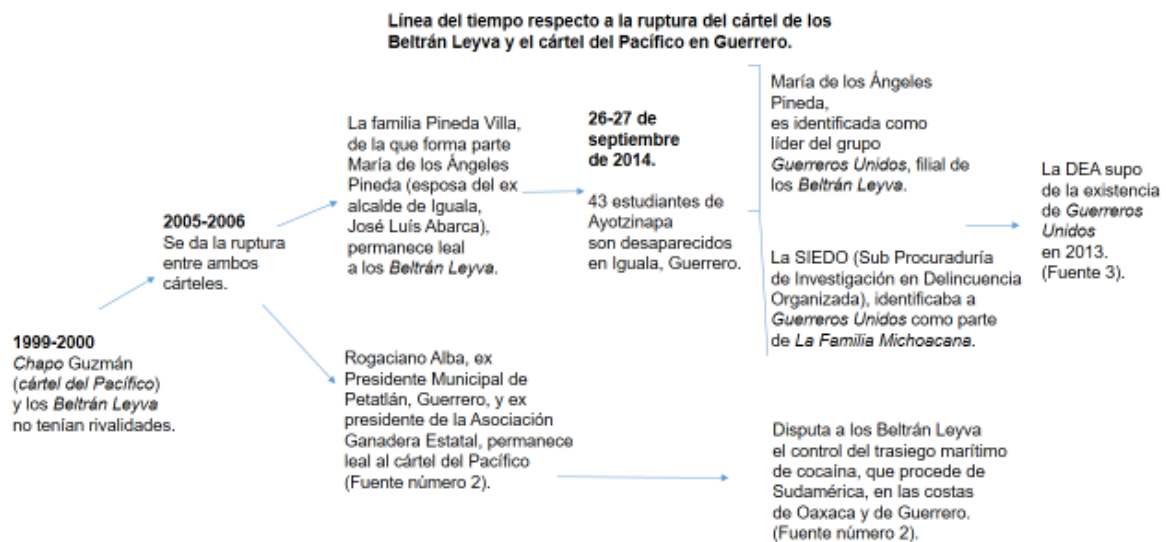
### **a) Esquemas con historiales de la presencia de cárteles en Guerrero.**

Antes de analizar los siguientes esquemas, haré algunos breves balances. En Guerrero “tres de cada cuatro municipios están feudalizados por el narcotráfico, muchos de ellos gracias a que los políticos le deben favores por haber financiado sus campañas o por los sobornos que reciben. El 78 % de los sectores legales de la economía están contaminados con su dinero”. “El problema del narco envuelve a millones. ¿Cómo dominarlos? En cuanto a los capos, encerrados, muertos o extraditados, sus reemplazos ya andan por ahí [...] El narco está en la sociedad, arraigado como la corrupción”, explicó el

narcotraficante Ismael *el Mayo* Zambada, capo del cartel de Sinaloa, al periodista Julio Scherer (Turati 2012, 33).

Para Valdés Castellanos, a nivel nacional, hay dos tragedias: La violencia generada por agrupaciones criminales y la de las instituciones encargadas de impartir justicia y de brindar seguridad (Castellanos 2013, 16). Sin embargo, en la Sierra de Guerrero existe una tercera tragedia: La injusticia social auspiciada por el abandono de los gobiernos, dando como resultado una población sin oportunidades de empleo y producción, tanto para el comercio, como para el autoconsumo. Esta tercera desgracia deja a la población en la indefensión y a merced del yugo del poder fáctico del crimen.

A continuación paso al análisis de las siguientes gráficas.



**Fuente:** Elaboración propia con base en  
 1.- David Vicenteño, *Cinco cárteles pelean Guerrero; es la entidad más disputada por el narco*. Sección nacional, 23 de septiembre 2015. Diario Excelsior. Consultable en [www.excelsior.com.mx/nacional/2015/09/23/1047268](http://www.excelsior.com.mx/nacional/2015/09/23/1047268) (martes, 22 de mayo de 2018).  
 2.- Diego Enrique Osorno. *El cártel de Sinaloa. Una historia de uso político del narco*. Quinta reimpresión. (México: Best Seller. 2014), 78-79.  
 3.- Humberto Padgett. *Guerrero. Los hombres de verde y la dama de rojo. Crónica de la nación gomera*. (México: Ediciones Urano. 2015), 118.

Gráfica 4.

### Presencia de cárteles en 2014 en Chilpancingo.





**Fuente:** Daniel Velázquez. *Los Rojos, Templarios, La Familia y Guerreros Unidos se disputan la capital, dice el procurador.* Diario El Sur, 07 de mayo de 2014. Consultable en <https://suracapulco.mx/impreso/principal/los-rojos-templarios-la-familia-y-guerreros-unidos-se-disputan-la-capital-dice-el-procurador-2/> (viernes, 1 de junio de 2018).

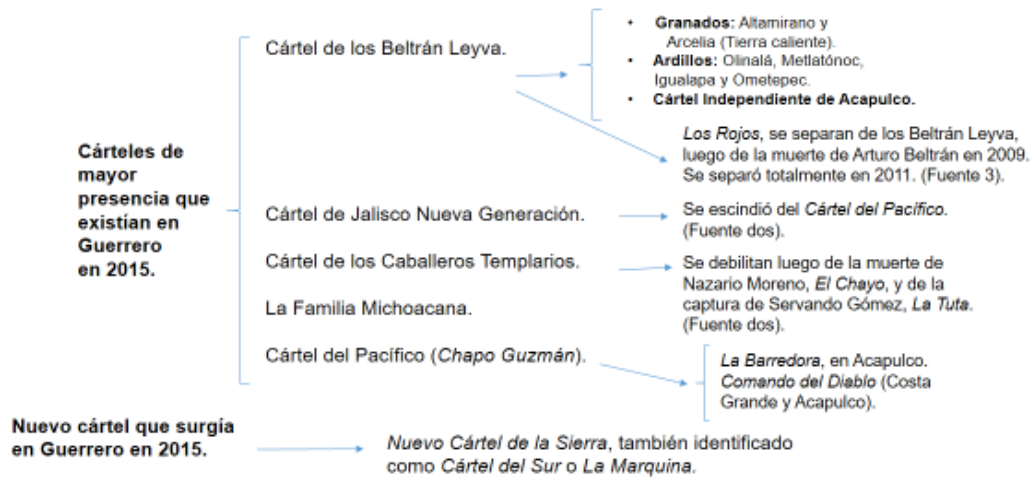
#### Gráfica 5.

El Procurador decía que cuando las fuerzas estatales atacaban a un grupo delincuencia, surgían otros menores, revistiendo un fenómeno conocido como “atomización” (D. Velázquez 2014).

Al respecto, Norberto Emmerich dice:

Como resultado de la presión estatal, tras un proceso de selección y utilizando toda la energía disponible, los cárteles separan lo propio de lo extraño, delimitan regiones y trazan fronteras, cada uno en busca de un “reconocimiento” para sí que nunca se concederá definitivamente al otro. Es un sistema reglado, que nunca llega al clímax de la victoria o derrota definitivas, pues el enemigo de hoy es el aliado de mañana y se busca un equilibrio que haga imposible una hegemonía (Emmerich 2015, 23).

### Presencia de cárteles en Guerrero en el año 2015.

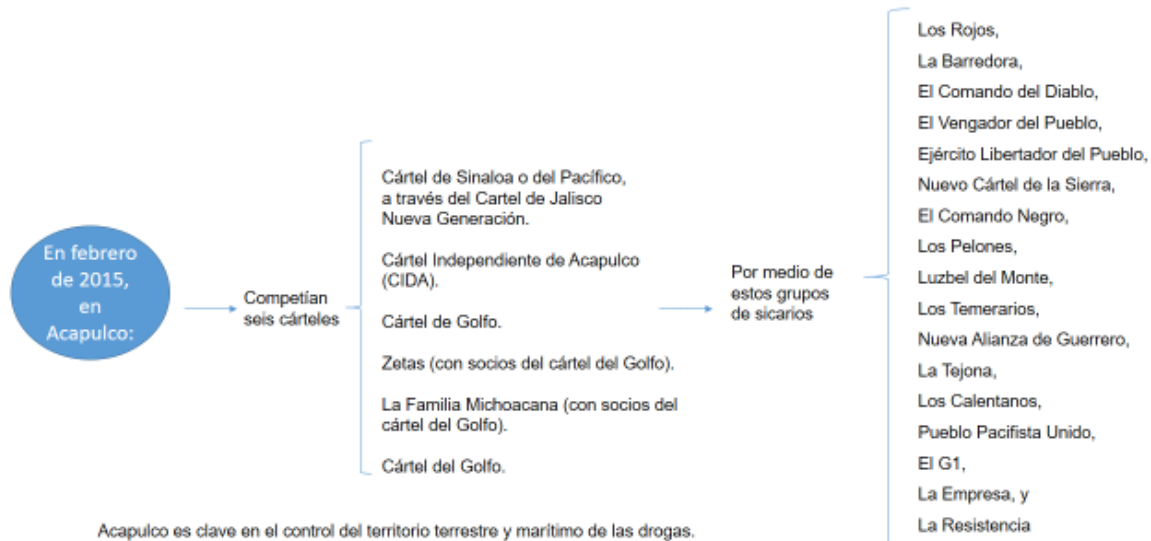


Fuente: Elaboración propia con base en:

- 1.- David Vicenteño, *Cinco cárteles pelean Guerrero, es la entidad más disputada por el narco*. Sección nacional, 23 de septiembre 2015. Diario Excelsior. Consultable en [www.excelsior.com.mx/nacional/2015/09/23/1047268](http://www.excelsior.com.mx/nacional/2015/09/23/1047268) (martes, 22 de mayo de 2018).
- 2.- Ricardo Alemán, *Con Peña Nieto, nuevo mapa de cárteles criminales*. Diario El Universal, 07 de julio de 2015, sección opinión. Consultable en [www.eluniversal.com.mx/entrada-de-opinion/columna/ricardo-aleman/nacion/2015/07/07/con-pena-nieto-nuevo-mapa-de-carteles](http://www.eluniversal.com.mx/entrada-de-opinion/columna/ricardo-aleman/nacion/2015/07/07/con-pena-nieto-nuevo-mapa-de-carteles) (martes, 22 de mayo de 2018).
- 3.- <http://m.redpolitica.mx/nacion/quienes-conforman-el-cartel-de-los-rojos> (jueves, 24 de mayo de 2018).

Gráfica 6.

### Presencia de cárteles en 2015 en Acapulco.




Fuente: Gustavo Castillo García. *En Acapulco seis cárteles se disputan la venta de droga, secuestros y extorsiones*. Diario La Jornada. Sección Política, página 4. Sábado, 07 de febrero de 2015. Disponible en <http://www.jornada.com.mx/2015/02/07/politica/004n1pol> (viernes, 01 de junio de 2018).

Gráfica 7.

La delincuencia organizada ya no sólo basa su economía en el narcotráfico, ahora también se sustenta en otras actividades ilícitas como la

extorsión, el robo de vehículos y los secuestros. La categoría “delincuencia organizada” fue utilizada por primera ocasión por el criminólogo norteamericano John Landesco en 1929 refiriéndose a las operaciones delictivas de la mafia (M. Á. Hernández 2017, 69).

Para 2015, en Acapulco había una confrontación mayoritariamente entre dos agrupaciones, como se ilustra en la siguiente gráfica (Vicenteño 2015).

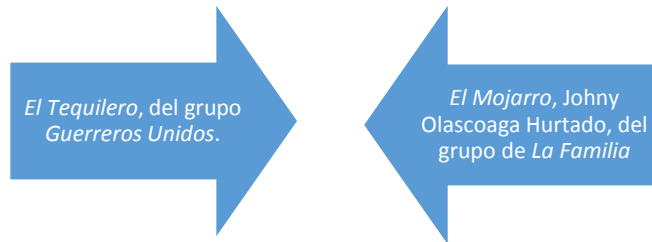


Gráfica 8.

Los cárteles nunca acaban de vencer uno a otro, y siempre hay movimientos territoriales. Como lo apunta Norberto Hemmerich (Véase la definición de este autor, citada dos páginas atrás).

### **Presencia de cárteles en 2016 en Tierra Caliente.**

En 2016, dos grupos antagónicos, entre otros, competían por el control en Tierra Caliente. Los grupos delincuenciales se habían inmiscuido en la industria minera, rentándoles maquinaria con autorización de los tres niveles de gobierno. Para entonces ya habían cerrado sus puertas varios comercios y empresas como Coca Cola-Femsa, a causa de la narcoviolenca. Véase la siguiente gráfica, con base en una nota periodística (Contreras, “En Tierra Caliente se muere de impunidad” 2016).



Gráfica 9.

Existen zonas donde la gente confía más en algún grupo criminal para que rescate a sus familiares secuestrados, que en las policías o las fuerzas armadas nacionales.

Ante un secuestro de 21 personas, ocurrido en el poblado de El Salitre, municipio de Arcelia, Guerrero, en enero de 2016, la ciudadanía se dirigía al jefe de un cártel, diciendo:

“Señor pez, tus paisanos necesitamos de su apoyo, ya que las fuerzas militar, estatales y federales no han hecho nada por nuestras personas desaparecidas, ahora más que nunca necesitamos de usted. Como siempre ha visto por su gente, esperamos esta vez no se la excepción. Atte: el pueblo de Arcelia”.

La manta se dirigía a Johny Olascoaga Hurtado, alias *El Mojarro*, del grupo de La Familia. La nota periodística agregaba que “en respuesta, las autoridades estatales hicieron contacto con el grupo del Tequilero y negociaron la liberación de los secuestrados\_ (Contreras, “En Tierra Caliente se muere de impunidad” 2016).

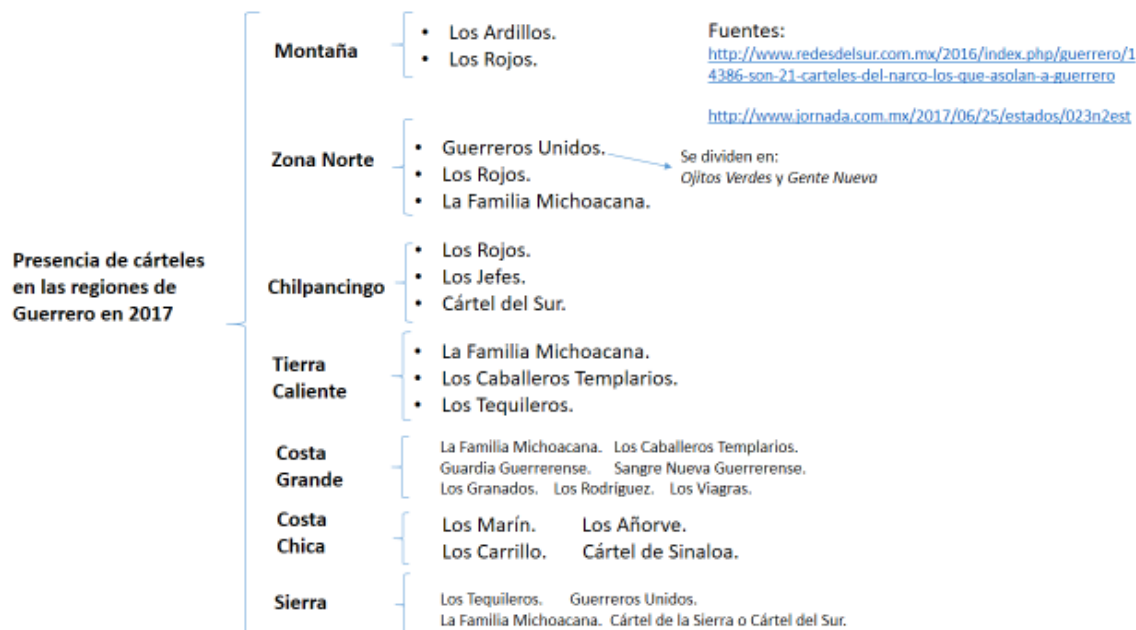
En este caso guarda relación teórica la siguiente reflexión de Guillermo Pereyra:

“El incremento de la violencia que padecen algunas regiones del país obedece a relaciones específicas entre soberanía y gubernamentalidad, que configuran el mercado de drogas en general, las guerras entre cárteles y el combate del gobierno de Calderón contra el narcotráfico.

...Lo mismo puede decirse del poder de soberanía: éste puede ser disputado, e incluso apropiado, por otros sujetos que no sean estatales, y el Estado puede perder el monopolio de la violencia, el control del territorio y la capacidad de decidir sobre la vida y la muerte (Pereyra s.f., 430-431).

### **Presencia de cárteles en Guerrero en 2017.**

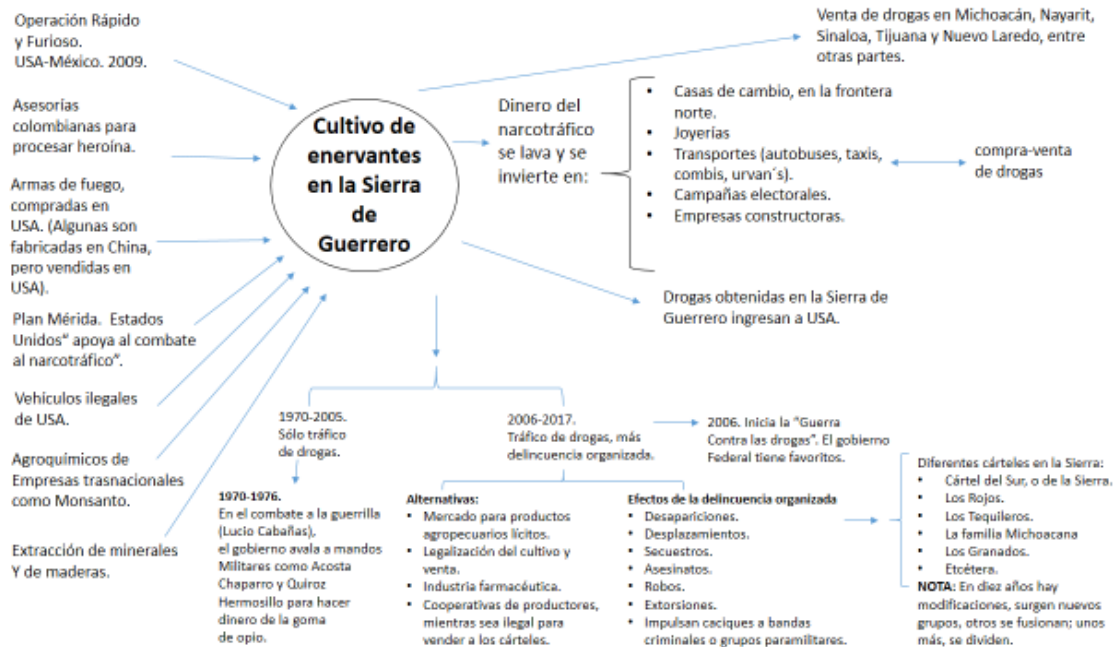
En marzo de 2017, el obispo de la diócesis Chilpancingo-Chilapa, Salvador Rangel Mendoza, declaró que las autoridades han tenido reuniones con el crimen organizado y que han llegado a acuerdos “por debajo de la mesa”. Agregaba que las autoridades no han pretendido solucionar el problema porque les resulta inconveniente, debido a que tras bambalinas hay “cierta repartición de dividendos”, pues “saben bien quienes son y donde están”. El obispo refería que las autoridades se sienten con el derecho a no dialogar con los cárteles por que el gobierno tiene la ley en la mano y, según ellos, no pueden dialogar con los transgresores de la ley. “Tan malos son los pintos, como los colorados”, decía el obispo Rangel, también agregaba que en la sierra se siembra amapola porque la heroína es muy cotizada y tiene salida (Delgado 2017). Para 2016 y 2017 había una persona en Izotepec, municipio de Heliodoro Castillo, Guerrero, que contrató una máquina para construir una pista de aterrizaje y despegue de aeronaves, en un bordo que se encuentra ‘arriba’ de ese poblado. De esa pista viajaba el ‘jefe’ en helicóptero cuando necesitaba ir a la ciudad. Desde 2015 había dos grupos en Yextla, pero uno se fue a “Teco” (Tecomazúchilt), un pueblo cercano a Margaritas (Alejandro 2017).



Gráfica 10.

En los grupos delincuenciales mexicanos, lo mismo con el *cártel de Sinaloa*, con los *Caballeros Templarios* o con *los Guerreros Unidos* (descendientes del cártel de *los Beltrán Leyva*), hoy militan ex kaibiles guatemaltecos (Reveles, Échale la culpa a la heroína. De Iguala a Chicago 2016, 39). El narcotráfico y la delincuencia organizada traspasan fronteras, pues éstas ya no funcionan tan eficazmente como “*containers*” de poder debido a que en la globalización, el crimen también se expande. Citando a Beck, Norberto Emmerich dice que “el dinero, las tecnologías, las informaciones y las intoxicaciones ‘traspasan’ las fronteras, como si estas no existieran. Inclusive cosas, personas e ideas que los gobiernos mantendrían fuera del país (drogas, emigrantes ilegales, críticas a sus violaciones de los derechos humanos) consiguen introducirse” (Emmerich 2015, 43).

En el siguiente esquema pueden observarse algunas relaciones que van de lo local a lo internacional y a la inversa, respecto al narcotráfico en la Sierra de Guerrero.



Gráfica 11.

### b) ¿Por qué están confrontados los cárteles?

El cultivo de amapola y de marihuana en la Sierra de Guerrero es un punto en una circunferencia abastecida de delitos que se cometen en Guerrero. A partir de 2006, los cárteles incrementan su competencia en dos direcciones:

Una. Controlar la compra de goma de opio en la Sierra (región objetivo de este estudio); así como disputar el tráfico marítimo de cocaína procedente de Sudamérica con destino al norte del continente americano. En las selvas del Sur de Colombia se fabrican pequeñas embarcaciones, conocidas como “submarinos”, capacitados para transportar de cinco a doce toneladas de cocaína. Estas naves marítimas son fabricadas con piezas de origen ruso o de países ex miembros de la antigua URSS. Guerrero se encuentra entre los Estados con destino de estas embarcaciones que parten de Colombia (Montenegro s.f., 46). También, controlar el narcomenudeo en lugares públicos y en las cárceles de Ciudades que son centros turísticos.

Dos. practicar diversos delitos, como la extorsión, el robo de vehículos, el secuestro, la trata de blancas, tráfico de órganos humanos, robo de vehículos, extorsión, secuestro expreso. También el cobro de piso a profesores, taxistas, tortilleros, tenderos y carniceros, entre otros.

El narcotráfico no es sólo una organización de compradores de goma de opio de la Sierra. Se suman también las corrupciones y solapamientos de servidores públicos, de las fuerzas armadas. Santiago, un joven nativo de la Sierra de Atoyac de Álvarez, Guerrero, quien trabaja en la MARINA, dice que en una ocasión, mientras realizaban un recorrido en una ciudad, les dijeron sus superiores: “Pónganse bien alertas porque vamos reguardando a un jefe de un cártel” (Santiago 2017).

El narcotráfico es toda una cadena de intereses locales, nacionales e internacionales. Como señala Neuman, “no conocemos en verdad quien detenta y ejecuta el poder, pero si sabemos quiénes no lo tienen; más bien aún, sabemos quienes padecen el poder víctimas de la enorme corrupción que engendra” (Neuman 1995, 23).

### **c) ¿De dónde vienen las armas a Guerrero?**

Muchas de las armas con las que se cometen crímenes en la región, y en todo el estado, son compradas en el extranjero, mayormente en Estados Unidos de América. Sin embargo, Estados Unidos se muestra ajeno y con ese carácter aconseja medidas y planes para combatir al narcotráfico, pasando por alto que son el principal consumidor de drogas en el mundo, seguido de Europa (Emmerich 2015, 145-146).

En medio de la hecatombe que México y particularmente, Guerrero, ha vivido desde el año 2006, los Estados Unidos, de común acuerdo con el gobierno mexicano, realizaron sanguinarios experimentos. El operativo “Receptor abierto” se instrumentó entre 2006 y 2008, y la Operación “rápido y furioso” se desarrolló



entre 2009 y 2011. De acuerdo a un informe del Congreso estadounidense, entre noviembre de 2009 y enero de 2010, se recuperaron en Guerrero, Chihuahua, Durango, Tamaulipas, Nayarit, Sinaloa, Sonora y Baja California, 128 armas. (Aristegui 2015). No se sabe cuántas de esas 128 armas, serían decomisadas en la Sierra de Guerrero, pero queda de manifiesto que esta demarcación fue parte del sanguinario experimento salido del control a Estados Unidos y al gobierno mexicano.

“Vamos a seguir aumentando la presión sobre los traficantes de armas, que traen armas ilegales a México”, dijo el Presidente estadounidense, Barack Obama, en su cuarta visita a México, a principios de mayo de 2013 (Univisión 2013). Hay un viejo refrán usado en la Sierra de Guerrero: *la burra no era arisca, así la hicieron*. Así las cosas, el diario Excélsior, en su edición del día seis de mayo de 2013 cabeceaba: “Obama cae bien a mexicanos, pero no le creen”. La nota informaba que la confianza era baja cuando el Presidente de Estados Unidos hablaba de disminuir el tráfico ilegal armamenticio hacia México y de disminuir la demanda de drogas (U. B. Cruz 2013).

#### **4.3 Narcocultura en la Sierra de Guerrero.**

Tomás Eloy Martínez, citado por Luz Estela Castañeda Naranjo y José Ignacio Henaro Salazar dice que “expandida como un virus, la cultura narco pone y derriba gobiernos, compra y vende conciencias, se toma la vida de las familias y ahora de las naciones. La cultura narco es la cultura del nuevo milenio” (Salazar 2011, 4).

Para Juan Villoro “el poder de los narcos en México ha saltado de la discreción al espectáculo. En medio de la violencia encarnizada de los cárteles, el brillo de la narcocultura logra eclipsar con una sombra mediática, la gravedad de los hechos” (Salazar 2011, 4). Una dañina cultura lleva a consumir productos de las industrias de la música y del cine que promueve la violencia.

A nivel nacional, el narcocorrido comienza su derrotero en la década de 1950, con el grupo *Los Alegres de Terán* (L. O. Velázquez 2009). El narcocorrido es la contrahistoria de la versión de los gobiernos, pues narra sucesos que estos ocultan. En la sierra de Guerrero hay muchos cantores, trovadores, músicos, duetos, tríos, solistas; todos refiriéndose al narcotráfico. Algunos pagan para que compongan un corrido a un familiar ya fallecido, o para que les compongan un corrido “en vida”.

Las composiciones manifiestan el gusto por tomar bebidas alcohólicas de marcas de mucho prestigio, conducir vehículos último modelo y apostar en peleas de gallos y carreras de caballos, amén de tener relaciones pasionales con mujeres de familias de abolengo. Los narcocorridos describen en pocos párrafos la historia de un personaje, una emboscada, una traición, el soborno de policías o militares, jueces y otros servidores públicos; también hablan de como muchas personas sufrieron bastante pobreza y salieron de ella cultivando amapola y traficando sus derivados. Al respecto puede consultarse el anexo número uno de esta tesis.

Muchos jóvenes quieren seguir los pasos de esos líderes famosos por tener mucho dinero, haber salido de la pobreza y haber aprendido a hacer las cuentas “nomás contando costales”, como dice la canción *Pacas de a kilo*, interpretada por *Los Tigres del Norte* (Tigres del Norte, canción *Pacas de a kilo* s.f.).

Hay jóvenes que quieren imitar a personajes de sus pueblos, quienes han sostenido enfrentamientos a balazos con civiles, policías, soldados y marinos, como el caso de Jesús Nava Romero, *El Rojo*, quien murió en la refriega en que fue abatido *El Barbas* en Cuernavaca, Morelos, la llamada *ciudad de la eterna primavera*, en diciembre de 2009 (Padgett 2015, 206). Respecto a este enfrentamiento puede consultarse la edición del diario español *El País*, del día 16 de diciembre de 2009 (Ordaz 2009). *El Rojo*, *El Enchilado* o *El Chuy* era nativo de Corral de Piedra, municipio de Leonardo Bravo, Guerrero y fue fundador del Cártel de Los Rojos, agrupación que se escindió del Cártel de los Beltrán Leyva en la primera década del siglo XXI (Padgett 2015, 203).

Existen jóvenes que emigran a los Estados Unidos con el propósito de trabajar honradamente, pero allá se encuentran con paisanos y parientes que venden drogas, entonces ellos empiezan también a ser *tiradores de droga*. Al poco tiempo, vuelven a sus comunidades serranas, trayendo camionetas, armas, y dinero suficiente para comprar goma de opio y remitirla a Estados Unidos y a la frontera norte. Prefieren “entrarle” al narcotráfico en lugar de levantarse diariamente a las cinco o seis de la mañana para ir a trabajar en la construcción, la jardinería, en el campo o el restaurant; mejor *tiran* droga. Aunque son varios los casos conocidos de jóvenes que han sido encarcelados en aquella nación por cometer estos ilícitos.

En su corrido “El mundo de la mafia”, el dueto de guitarras *Bertín y Lalo* canta: “Se sigue pronosticando que la mafia es invencible/ Quiere acabarla el gobierno/ Y eso no será posible/ Porque en la misma cazuela cocinan, también se sirven/ El sueldo que da el gobierno nunca sirve para nada/ el campesino ahora siembra amapola y marihuana...” (Dueto Bertín y Lalo s.f.).

El corrido de Ángel Gómez dice: “se perdió una camioneta en Tlacotepec Guerrero/ que conducía Ángel Gómez/ un amigo muy sincero”. Ángel Gómez tenía a sus hermanos Sebastián y Tomás Gómez en Campo Morado, municipio de Heliodoro Castillo, Guerrero (con cabecera en Tlacotepec). De Ángel Gómez se sabe que fue traicionado, pues le debían un dinero de “un trato” de goma de opio y para no pagarle, lo asesinaron.

Después aparecerían grupos de guitarras, conformados por sierreños, entre ellos *Los Armadillos de la Sierra* y *los Benítez*, también han surgido otros grupos musicales y algunos solistas que han alcanzado menor fama, como es el caso del *Herrante de la Sierra* (El errante de la Sierra s.f.).

### **Primero el narcocorrido; después las películas del narcotráfico.**

Citando a Francisco Sánchez, Mariana Villalva Arzate refiere que posteriormente a que el narcotráfico llegara al público mediante los narcocorridos,

surgieron cintas cinematográficas respecto al narcotráfico en la década de los setenta, pues la industria cinematográfica buscaba simpatías entre la población hispana que se encontraba en los Estados Unidos de América (Arzate 2017, 49). En 1976 aparece la película *contrabando y traición*, en 1978 sale *La Banda del Carro Rojo*, en 1982 aparecería *La Fuga del Rojo* y en 1983 sale *Lola La Trailera*. A partir de los años noventa y hasta el 2006 el cine respecto al narcotráfico disminuyó su producción, pero aparecería una nueva época de esta especie de películas, cuando el presidente Felipe Calderón emprendió su “guerra” contra el narcotráfico. Ahora las cintas se manejan con nuevos rasgos y lenguajes distintos a las películas de los años setenta y ochenta (Arzate 2017, 50-52).

En el año 2010 sale a la luz la película *El infierno*, que dirige Luis Estrada, y en la que Benjamín, *El Beny*, un migrante mexicano que estuvo veinte años en Estados Unidos, fue deportado a México y pronto ingresa al narcotráfico (Alcázar 2010). La industria cinematográfica, obviamente, también deja millonarias ganancias. Se hace dinero de la desgracia, aquí sí que *del árbol caído, muchos hacen leña*. Se invierten millonarias sumas en la industria fílmica que lleva a la “pantalla grande” diversas historias de narcotráfico, pues el negocio devengará con creces la inversión al recaudar el pago de boletos en taquilla.

Hasta ahora (año 2018) no se conoce alguna película que aborde el narcotráfico de la Sierra de Guerrero, pero estas cintas promueven e impulsan al narcotráfico que asola a la sierra de Guerrero y a todo México.

La violencia vivida actualmente en México y en Guerrero, por un lado causa pánico, y por otro lado, la sociedad consume productos y servicios que alaban los crueles sucesos cotidianos. Le causa una relativa fascinación leer las notas rojas, ver las imágenes, escuchar narcocorridos, ver series televisivas y películas, todo sobre el narcotráfico y sus sangrientos resultados.

Para Semelin citado por Elsa Blair Trujillo, existen tres categorías que sirven para diferenciar distintas maneras de violencia:

- a) Diferenciar entre la violencia de la sangre (la de los muertos) de aquella que Galtung llamaba la violencia estructural, contenida en situaciones de

miseria y opresión; b) la violencia cotidiana, integrada en nuestra forma de vida y c) la violencia espectáculo, que atrae la mirada y, a su vez la desaprobación, y que caracteriza buena parte de la ambivalencia de la violencia que por un lado asusta, pero por otro fascina (UAM-Xochimilco 2009).

Es en esta tercera categoría donde encuentra sustento el gusto por comprar música de corridos y películas del narcotráfico; también contratar televisión por paga y netflix para ver en casa series televisivas del narcotráfico.

Netflix fue constituida el 29 de agosto de 1997, por Marck Randolph y Reed Hastings. Hastings es nativo de Boston, Massachusetts, y se graduó en informática, la Universidad de Stanford, junto a su colega Marck Randolph. Esa compañía mundial ahora presta su servicio de dos maneras: mediante el envío a domicilio de DVD'S o con el servicio domiciliario online (La historia de Netflix y el futuro de la televisión s.f.). Un joven nacido justo en aquel año en que se fundaba Netflix platica que una prima le sugirió rentar este servicio, pues hay películas que no se pasan en la "tele"; en lugar de ir al cine, puede ver en su casa tranquilamente alguna serie o película de narcotráfico, o la serie *la Mariposa de barrio*, la cual narra la vida de Jenny Rivera; también hay una serie de la vida de Luis Miguel. Paga mensualmente la cantidad de doscientos pesos y tres familiares más tienen acceso a este servicio que él contrató. Cada quien maneja la misma clave de acceso (Abel 2018).

A manera de reflexiones finales de este capítulo diré que el entramado de corrupción que existe entre la delincuencia organizada y algunos servidores públicos, sumada a la falta de voluntad de los gobiernos para invertir en el campo, tiene como resultado la delantera posición nacional de la Sierra de Guerrero en el cultivo de amapola y de marihuana.

Como puede verse, hacen falta inversiones gubernamentales para disminuir el cultivo de enervantes en la Sierra de Guerrero. Una realidad de la región es que no hay fuentes de trabajo como fábricas de muebles o fábricas donde se enlaten los productos frutícolas como la manzana, pera, durazno, tejocote e higo. Los escasos proyectos agropecuarios con subsidio del gobierno no siempre son

destinados a las personas más necesitadas. Al no haber empleos ni precios justos a los productos legales del campo, los jóvenes ingresan a la academia del crimen.

No es rara la ocasión en que se observa incongruencia en los posicionamientos gubernamentales. La Nacional Financiera y el Banco de México rescataron a empresas forestales que se declararon en quiebra a partir de 1960. A los rapamontes les compraron la maquinaria y les otorgaron indemnizaciones por haber tenido “el mérito” de abrir caminos (T. B. Álvarez, La tragedia de los bosques de Guerrero. Historia ambiental y las políticas forestales 2003, 87). Aunque en realidad los caminos se abrieron más para extraer los recursos maderables, que para comunicar a las comunidades. Sin embargo, para los campesinos más pobres de la Sierra no había inversiones financieras, pues el gobierno, la mayoría de las veces argumenta que “no hay presupuesto”, que los precios internacionales del petróleo han bajado y que por ende, los ingresos nacionales también disminuyeron.

El tejido social, al que frecuentemente aluden el gobierno federal y los estatales también, no puede recibir una sola medida para atender una de sus múltiples problemáticas. Así como una o un paciente son examinados en un consultorio médico, y luego la doctora o el doctor le recomiendan unos análisis con los especialistas, amén de distintos medicamentos que debe empezar a suministrarse, para posteriormente dar un seguimiento de los procesos evolutivos en la o las enfermedades que resulten; de igual forma, el cuerpo social no puede recibir un solo antídoto. No deben echarse las campanas al vuelo y decir que la legalización de amapola con fines medicinales conducirá a una sociedad bastante mejor.

Los impuestos que pagan los habitantes de la sierra son pocos, pues no son empresarios ni poseen rentas (ingresos) por los cuales sean altos contribuyentes a las arcas nacionales, tal vez por ello no exista interés en los gobiernos para destinar mayores recursos que detonen las distintas actividades productivas aquí comentadas (seguramente habrá otras más).

No hay actividad humana ajena a la política, ni política que no se asocie a las diversas actividades de los hombres. Todos los problemas que se relacionen con la existencia humana tienen que ver con la política, pues esta abarca todos los aspectos de vida del hombre en sociedad. La universalidad y la diversidad caracterizan a la actividad política (Meza 2011, 89). Nada es más político que los constantes intentos de excluir cierto tipo de problemas de la política. Estos intentos representan estrategias de politización tendientes a clasificar ciertos puntos como no adecuados a la política (Meza 2011, 73).

Antes de analizar las alternativas que existen frente a las condiciones de inseguridad y pobreza en la Sierra, vale la pena plantear la siguiente interrogante: ¿Hay un Estado fallido en Guerrero?

Programas como el PROCAMPO, PROSPERA, apoyos de CECAFÉ y estrategias como la Cruzada Nacional Contra el Hambre, no logran hacer que las actividades agropecuarias sean más rentables para la población serrana, y ésta sigue cultivando enervantes, a costa de perder su libertad e inclusive, la vida, y ya por lo menos, volverse adictos a las drogas.

¿Por qué habrían de preocuparse los gobiernos para generar mejores condiciones de vida en la Sierra de Guerrero, si las contribuciones fiscales de sus habitantes a la federación, estados y municipios son escasas o casi nulas? Muchos servidores públicos creen que la población campesina solo es “una carga” para el gobierno (Emmerich 2015, 36), pues reclaman servicios educativos, de caminos y otras comunicaciones, de salubridad y otros más. Sin embargo, dada la colusión de narcotraficantes con servidores públicos, estos obtienen jugosas ganancias por las drogas cosechadas en la Sierra guerrerense.

Para José Antonio Crespo

El gobierno es el conjunto de personas que provisionalmente toman el control del aparato del Estado para cumplir sus tareas; esencialmente, tomar decisiones que afectan a toda la comunidad y hacer valer la normatividad para facilitar la convivencia social... De tal forma que se puede renovar un gobierno por otro sin que el Estado deje de operar, y sin que éste modifique sus características (Mendoza 2005, 39).

No toda la población es parte del *Estado*, sino un grupo pequeño de la sociedad, integrado por políticos, gobernantes, funcionarios públicos, legisladores y jueces. El grueso de la población se reconoce como “sociedad civil”. En cambio el *Estado-Nación* se compone por todos los miembros de una comunidad (Mendoza 2005, 21).

Para algunos investigadores el Estado fallido existe cuando incumple sus tareas constitucionales. Por ejemplo, para Daniel Thürer, la categoría Estado fallido no sólo es aplicable al gobierno central, sino que también sirve para referirse a las funciones del Estado que han colapsado (Emmerich 2015, 35).

El concepto de Estado fallido empezó a ser acuñado por los internacionalistas Herman y Rartner a comienzos de la década de los años noventa, diciendo que un Estado fallido ponía en peligro a sus propios ciudadanos, amenazando a sus Estados vecinos a causa de refugiados, inestabilidad política, conflictos, revoluciones y demás. Con el paso del tiempo se han sumado otras teorías a este concepto (Callejas 2014). Hay personas de la Sierra de Guerrero que ingresaron a los Estados Unidos de América por medio del asilo político, debido a la elevada violencia. En el caso de El Paraíso, Municipio de Atoyac de Álvarez, Guerrero, hay varias personas nativas de este pueblo que en años recientes ingresaron por esta vía legal a los Estados Unidos.

#### **4.4 Alternativas para disminuir el cultivo de amapola y la inseguridad en la Sierra.**

##### **a) La legalización con fines medicinales o recreativos.**

Existen varias propuestas al respecto. Una es la que hicieron los campesinos en Campo de Aviación, municipio de Leonardo Bravo, Guerrero, en 2015. La fracción parlamentaria del Partido Movimiento Ciudadano en el Congreso del Estado, promovió en la legislatura estatal 2015-2018, una iniciativa de ley al respecto (Contreras, “Proponen legalizar la amapola medicinal en Guerrero” 2016).



En mayo de 2018, la candidata del Frente por Guerrero a la diputación local del distrito 19, Yuritzia López Gómez, promovió desde un plantío de amapola, la legalización con propósitos medicinales (Redacción 2018). El gobernador del estado, Héctor Antonio Astudillo Flores, también ha presentado una propuesta similar.

El 26 de marzo de 2016, en la revista *Proceso*, se publicó un reportaje informando que en el gobierno federal circulaba “un meticuloso estudio”, titulado “Propuesta para la legalización del cultivo de la amapola. Fines científicos y médicos”. Dicho proyecto se respalda en análisis de organismo nacionales y del exterior. Según *Proceso* la iniciativa tiene tres objetivos fundamentales: 1.- Abatir las ganancias de los grupos criminales, 2.- Apoyar al campesinado pobre que viva en zonas de cultivo, y 3.- Brindar ayuda a las personas adictas, que sean de limitado poder económico adquisitivo (Olmos 2016).

Es evidente que ante la carencia de servicios en sus viviendas, la falta de una mejor alimentación y la carencia de servicios públicos en la sierra, sus habitantes procuran encontrar soluciones a sus problemáticas. De ahí que el sábado, 14 de mayo de 2016, desde Campo de Aviación, Municipio de Leonardo Bravo, Guerrero, mediante una conferencia de prensa, los comisarios de Tres Cruces, Tepozonalco, La Laguna, Los Morros, Yotla y Filo de Caballos, entre otras comunidades, solicitaron al presidente Enrique Peña Nieto y al gobernador del estado, Héctor Astudillo, “que el cultivo de la amapola deje de ser ilícito y mejor sea detonante para que las comunidades salgan de la pobreza y la violencia”. Sin embargo, en la misma conferencia de prensa las autoridades dijeron que próximamente acudirían a la Presidencia de la República y al Congreso de la Unión, solicitando mediante escrito que “se legalice el cultivo y venta de esta droga” (Arista, “Demandan al gobierno legalizar el cultivo y la venta de amapola” 2016).

Esta es una petición de un grupo de autoridades de una parte de comunidades de la región. Habría que averiguar que propuestas tienen las demás poblaciones de la sierra.

En agosto de 2018 el Congreso del Estado de Guerrero aprobó una iniciativa de ley para legalizar el cultivo de amapola con fines medicinales (El Estado mexicano de Guerrero abre el debate sobre la legalización de la amapola 2018).

No es suficiente despenalizar el consumo de drogas para conseguir que la delincuencia organizada merme su poderío, pero al menos, la población serrana-guerrerense viviría en mejores condiciones de seguridad. En el correr del año 2017, aun cuando llegó a valer 7 pesos un gramo de goma de opio, la gente seguía sembrando amapola, pues las otras actividades agropecuarias legales no reeditúan lo suficiente para vivir. La Ley Seca que por los años 20's del siglo XX implementó Estados Unidos no logró combatir el alcoholismo; el endurecimiento de las sanciones penales, como cadena perpetua, no logra tampoco disminuir los índices delictivos. Ni el prohibicionismo, ni su contraparte la legalización, pueden en sí solas mejorar las condiciones de vida de la población serrana. Debe haber medidas y planes complementarios para contrarrestar el fenómeno.

#### **b) Creación del Primer Comité de Productores de amapola.**

Ocho de los mil 280 pueblos que se dedican a este cultivo integraron en 2015 el primer Comité de Productores de Amapola, expulsaron a los cárteles de sus pueblos y hoy dirigen y determinan los precios de la goma de opio. Estas medidas les posibilitan invertir en obras, disminuir los índices delictivos y las confrontaciones entre las comunidades, según declaró un campesino a un periodista del diario *El Sur* (Cervantes, "Establecen en la sierra un método para vender la goma de amapola sin que los cárteles entren a los poblados" 2016).

Por su parte, el reportaje del periodista Sergio Ocampo Arista, del diario *La Jornada* en su edición del sábado 14 de mayo de 2016, explica las pocas ganancias que quedan a las personas cultivadoras de amapola.

Entrevistado en uno de los sembradíos, un productor, que pidió el anonimato, detalló el trabajo de tres meses que dura el proceso de cultivo y rayado: en tiempo de lluvia, el kilo de goma de opio está entre 6 mil pesos la tarifa mínima y 8 mil la máxima. Haciendo un cálculo de cinco kilogramos,

multiplicado por 8 mil, son 40 mil pesos, pero se le invierten 10 mil, más la compra de abonos, líquidos, encorralar y el pago a los trabajadores; te viene quedando como con 10 mil pesos, en tres meses de trabajo, y eso es muy poco, tomando en cuenta la inversión (Arista, “Demandan al gobierno legalizar el cultivo y la venta de amapola” 2016).

El comité se integró con 12 personas. En esa temporada hubo una ganancia de más de un millón de pesos, que se repartió entre los pueblos; se invirtió en caminos, escuelas, parque o armas.

Los ciudadanos no deberían asumir las obligaciones constitucionales de los gobiernos como: brindar seguridad y realizar obras materiales públicas, pero dado el abandono que viven los habitantes de la región, han optado por estas medidas. Reina el caos y desde algunos lustros hay desgobierno en la Sierra guerrerense. Uso aquí la palabra desgobierno indicando un no-gobierno.

La organización *Open Society* denomina Justicia fallida al *desamparo* en que vive la población, dice que ante la inseguridad, “la respuesta de los funcionarios ha sido simplemente abandonar sus responsabilidades y ceder el control sobre comunidades enteras a organizaciones criminales a ciudadanos hastiados que han formado sus propias policías comunitarias” (Reveles, *Échale la culpa a la heroína. De Iguala a Chicago* 2016, 69). En el caso de la Sierra de Guerrero han conformado este comité de acopio y venta de goma de opio, a causa de la inseguridad.

Desde 2016, la Unión de Comisarios de la Sierra y la Policía Comunitaria de Leonardo Bravo y Eduardo Neri han pedido la legalización del cultivo de amapola. El sábado, 23 de julio de 2018, el presidente electo de México, Andrés Manuel López Obrador, declaró que incluiría en la consulta para elaborar el plan de paz la legalización del cultivo de amapola. Sin embargo, ambas organizaciones han manifestado su temor porque vayan a disminuir los precios ante la legalización de la amapola (Cervantes, “Amapoleros de la Sierra de Guerrero serán incluidos en la consulta para el Plan de Paz, responde AMLO” 2018).

### **c) Mayores inversiones para actividades agropecuarias lícitas.**

La gente quiere cultivar aguacate, producto agrícola con mercado en las industrias gastronómica, farmacéutica y cosmética, pero se quejan de que los gobiernos no invierten en este cultivo. Establecer una parcela lleva hasta siete años para llegar a la producción, pero una vez en “parición”, los aguacates pueden durar produciendo hasta cuarenta o cincuenta años. El Servicio de Inspección de Inocuidad de Plantas y Animales (APHIS) del Departamento de Agricultura de los Estados Unidos (USDA) anunció el 27 de mayo de 2016 que ya se permitirá la importación de los aguacates de la variedad Hass de todas las entidades de la República Mexicana a los Estados Unidos (fórmula 2016). Las condiciones climáticas de la Sierra de Guerrero son favorables para el cultivo de aguacate Hass. También hay personas que no comparten la idea de cultivar aguacate porque implica talar grandes extensiones de árboles.

Existen severas contradicciones en las medidas para combatir al narcotráfico, por ejemplo, se incrementa el sueldo a las fuerzas armadas para que se mantengan leales en su trabajo. Se aumentó en un 150 % en el sexenio calderonista, de tal forma que el soldado, de ganar 4, 300 pesos en 2006, pasó a ganar 10, 800 pesos a principios de 2012 (Aranda 2012). Bien por los soldados, pues también tiene hijos, esposas y familiares; pero que mal que no se incrementen los precios a los productos agropecuarios lícitos de la Sierra de Guerrero. A las Fuerzas Armadas se les provee de armamento, municiones, unidades vehiculares y aéreas, se les adiestra y capacita; todo a costa del erario público, para “combatir al narcotráfico, pero no hay una justa inversión pública ni privada en las actividades agropecuarias lícitas. No se invierte lo suficiente en la cría de peces, actividad que puede servir para procurar la alimentación propia de los lugareños y a la vez, para vender, pero salir del círculo vicioso donde se *produce para vender alimentos y se compra para comer*. Se evita transportar alimentos, pues se auto consume.

La silvicultura es una opción mediante la cual podrían explotarse las maderas, pero siempre que haya armonía con la naturaleza, aplicando programas de reforestación que vayan desde la siembra, la fertilización orgánica, el riego por

goteo y el cuidado ante los incendios, máxime en los lugares donde las condiciones lo permitan, pues existen zonas donde difícilmente entra agua por gravedad, y la única agua aprovechable es la de las lluvias.

La floricultura es otra rama de la agronomía que puede mejorar las condiciones de vida en esta región: el alcatraz y el anthurium son flores que se pueden cultivar muy bien. Varios de estos cultivos pueden y deben manejarse en áreas donde sea posible la protección de fuertes lluvias, heladas y fuertes fríos. Las fábricas de conservas, dulces, jugos y otros productos derivados de frutas cultivadas en la Sierra, como son el durazno, las peras, la manzana, la ciruela chabacana, el tejocote y los higos, servirían para reducir el cultivo de enervantes.

El maguey se aprovecha para la producción de mezcal de excelente calidad. Hay marcas como *Zihuaquio* y *El Guache* que han logrado premios nacionales e internacionales.

La cafecultura es otra actividad que actualmente está en fuerte crisis, en gran parte, por el abandono de los gobiernos, pero su reimpulso serviría para que los habitantes que por décadas vivieron de esta actividad, hoy volvieran a cultivar sus parcelas, en lugar de buscar cómo ganar un dinero en el narcotráfico.

Debería haber programas de apoyo a jóvenes pasantes de agronomía para que pudieran irse a vivir a la Sierra durante esta etapa de sus estudios y poner en práctica sus aprendizajes en beneficio de la población serrana; sin embargo esta medida es una utopía si las condiciones de inseguridad habidas hasta el año 2017, prevalecieran.

El día viernes 16 de enero de 2015, cuando se decretó la creación de la “Sierra de Guerrero”, hizo uso de la palabra Severo Oyorzabal Díaz, ex presidente municipal de Heliodoro Castillo, Guerrero y dijo:

“El gobierno tiene catalogada a la sierra de Guerrero como la zona más productora de enervantes, pero no se destinan recursos para que otros productos del campo tengan un buen mercado. Si el gobierno tomara recursos del Plan Mérida para detonar proyectos en el campo, los sierreños tendríamos mejores oportunidades de vida. (Ortiz, Notas personales 2015).

No debemos mirar al bosque y solo describir un árbol. La compleja gama de factores que concurren en el clima de violencia no tiene una sola causal. Decir que en automático la legalización del cultivo con fines medicinales traerá aparejada la prosperidad es una mirada muy reducida, pues el fenómeno reviste un océano de circunstancias. Además la producción estaría regulada y no se abrirían de *par en par* los cultivos de amapola.

Dada la singularidad de la Sierra, además de las ramas productivas ya citadas, pueden impulsarse otras actividades como el ecoturismo, la apicultura y las artesanías.

#### **d) Educación e investigación académica.**

Las nuevas generaciones han realizado estudios profesionales y en menor medida han estudiado pos grados. Esa educación les permite tener una identidad y tener otra interpretación de lo que sucede en su entorno. Debe impulsarse la creación de algunas escuelas profesionales de acuerdo a la vocación productiva de la sierra y no carreras “forzadas” con las que la juventud que egrese muy difícilmente encuentre mercado laboral. En el rubro de la educación, la Sierra será también beneficiada si se fomenta la investigación, con docentes-investigadoras (es) o exclusivamente investigadoras (es) que aporten conocimientos respecto a esta demarcación. Esas investigaciones serían el incentivo principal para diseñar, y luego, ejecutar proyectos que beneficien a la población y a la naturaleza de la Sierra. Los tres niveles de gobierno, la iniciativa privada, organismos no gubernamentales nacionales e internacionales, podrían sumar esfuerzos con un propósito común: Sacar a la población serrana de los atrasos en que se encuentra, mediante proyectos, estrategias, planes y programas.

## Reflexiones finales

Ante la pregunta ¿Cuáles son las razones por las que la Sierra de Guerrero es una región altamente productora de enervantes? existen tres razones generales:

**1.- Razones de su entorno natural.** El clima, la riqueza de sus suelos, el agua abundante y la altura sobre el nivel del mar, son factores que favorecen el cultivo de enervantes. Por su intrincada relieve, la Sierra es una región de escasas y difíciles comunicaciones terrestres; esta incomunicación o escasa comunicación favorece el cultivo de enervantes.

**2.- Razones económicas.** Existen carencias en las condiciones de vida que tiene la población, a pesar de que las condiciones naturales de la región son adecuadas para múltiples actividades agropecuarias, para la industria minera y para otras ramas productivas. En algunos casos, se entregan créditos u otros apoyos monetarios al campesinado para cultivar, pero no se ofrecen alternativas de mercado, como sucedió en La Aurora, municipio de General Heliodoro Castillo, en años recientes donde se cultivó papa, pero una vez que se obtuvo la cosecha no hubo compradores (José 2018). También faltan asesorías técnicas para impulsar las actividades del campo.

Los gobiernos no han destinado recursos para impulsar la economía y generar mejores condiciones de vida para los habitantes, pero sí destinan recursos para aplicar políticas fallidas en el combate al narcotráfico, al tiempo que cantidades desconocidas de armas de fuego y municiones llegan a la Sierra acrecentando la los niveles de violencia. Estas armas son fabricadas en China, y en su mayoría son vendidas en Estados Unidos. Migrar, ingresar a la delincuencia organizada o cultivar enervantes son las opciones en la Sierra, pues la educación y el empleo son casi inexistentes.

**3.- Razones políticas.** Existen razones de nivel nacional y razones de nivel internacional. Entre las de nivel nacional existe el contubernio de servidores públicos de distintos niveles de gobierno, tanto de las fuerzas de armadas del país

como de burócratas de los tres poderes en los niveles federal y estatal, al menos en el periodo al que se circunscribe esta tesis.

Entre las razones políticas internacionales se encuentra el fenómeno de la Guerra Fría, que en México, y en especial en esta región, condujo a avalar los nexos de mandos castrenses en el narcotráfico en la década de los 70's, siempre que atacaran a comunistas guerrilleros.

La "Guerra contra el narcotráfico" emprendida por el presidente Felipe Calderón y las medidas aplicadas por el presidente Enrique Peña Nieto dejaron cifras de muertos y desaparecidos aún no conocidas con exactitud.

Reconstruir la historia de la delincuencia organizada mexicana conlleva tomar en cuenta diversos factores que confluyen. El primero a considerar es que se trata de un conjunto de negocios altamente lucrativos. Un segundo plano para el análisis son las políticas instrumentadas por la vecina nación del norte, pues Estados Unidos es el mercado donde se encuentra la principal demanda de los productos derivados del opio que México oferta; en este segundo mirador se incluyen las políticas mexicanas del combate al narcotráfico. Para Valdés Castellanos "Estados Unidos es la piscina sin la cual no habría trampolín, según aquel famoso dicho de un presidente mexicano" (Castellanos 2013, 25).



## Anexos.

### Anexo uno. Tabla con algunos narcocorridos que se escuchan en la Sierra de Guerrero.

<b>Canción o corrido</b>	<b>Grupo musical</b>	<b>Enlace electrónico</b>
El muchacho de la Sierra	Los traviesos de la Sierra	<a href="https://www.youtube.com/watch?v=lgQZJ2b3FBw">https://www.youtube.com/watch?v=lgQZJ2b3FBw</a>
El écuaro	Los Armadillos	<a href="https://www.youtube.com/watch?v=XWzHubEIOkw">https://www.youtube.com/watch?v=XWzHubEIOkw</a>
Los cinco burros cargados	Los Armadillos	<a href="https://www.youtube.com/watch?v=izO29UVwe3k">https://www.youtube.com/watch?v=izO29UVwe3k</a>
El Jaleaco	Aurelio Jiménez y los soldados de la Sierra	<a href="https://www.youtube.com/watch?v=uWIBiRHCBNg">https://www.youtube.com/watch?v=uWIBiRHCBNg</a>
El Coyote	Aurelio Jiménez y los soldados de la Sierra	<a href="https://www.youtube.com/watch?v=heu4bFIUGlo">https://www.youtube.com/watch?v=heu4bFIUGlo</a>
Los Contreras	Aurelio Jiménez y los soldados de la Sierra	<a href="https://www.youtube.com/watch?v=Crw4zKd7krq">https://www.youtube.com/watch?v=Crw4zKd7krq</a>
El corrido de la Changa	Aurelio Jiménez y los soldados de la Sierra	<a href="https://www.bing.com/videos/search?q=el+corrido+de+la+changa+youtube&amp;view=detail&amp;mid=25ABCD20F615AF87E44925ABCD20F615AF87E449&amp;FORM=VIRE">https://www.bing.com/videos/search?q=el+corrido+de+la+changa+youtube&amp;view=detail&amp;mid=25ABCD20F615AF87E44925ABCD20F615AF87E449&amp;FORM=VIRE</a>
La plática con mi cuernito		<a href="https://www.youtube.com/watch?v=anabwTBMJiM">https://www.youtube.com/watch?v=anabwTBMJiM</a>
El jardinero	Los primos de la Sierra	<a href="https://www.youtube.com/watch?v=e4gQ4aSiJzA">https://www.youtube.com/watch?v=e4gQ4aSiJzA</a>
El guache	Los	<a href="https://www.youtube.com/watch?v=sx0Q82R6NN4">https://www.youtube.com/watch?v=sx0Q82R6NN4</a>

de Guerrero	rebeldes de la Sierra	
El guerrerense	Nuevo Grado	<a href="https://www.youtube.com/watch?v=OPTjt_w03d4">https://www.youtube.com/watch?v=OPTjt_w03d4</a>
Cantautor Axel Salgado	Corrido de la Changa	<a href="https://www.bing.com/videos/search?q=el+corrido+de+la+changa+youtube&amp;&amp;view=detail&amp;mid=54E135BFAB3DD6EE551954E135BFAB3DD6EE5519&amp;&amp;FORM=VDRVRV">https://www.bing.com/videos/search?q=el+corrido+de+la+changa+youtube&amp;&amp;view=detail&amp;mid=54E135BFAB3DD6EE551954E135BFAB3DD6EE5519&amp;&amp;FORM=VDRVRV</a>
La doble rodada	Los Armadillos	<a href="https://www.youtube.com/watch?v=sS0OGSOj1IQ">https://www.youtube.com/watch?v=sS0OGSOj1IQ</a>
Cosecha nocturna	Los Armadillos	<a href="https://www.bing.com/videos/search?q=cosecha+nocturna+youtu&amp;view=detail&amp;mid=81E9577F099110F0719481E9577F099110F07194&amp;FORM=VIRE">https://www.bing.com/videos/search?q=cosecha+nocturna+youtu&amp;view=detail&amp;mid=81E9577F099110F0719481E9577F099110F07194&amp;FORM=VIRE</a>

Gráfica 12.

## **Anexo número dos.**

### **Glosario de conceptos relacionados con las drogas y el narcotráfico.**

Todos estos conceptos los consulté en ocasión de la estancia académica que tuve en el Instituto de Investigaciones Históricas de la Universidad Autónoma de Baja California, México, en el campus Tijuana, del 22 de agosto al 21 de septiembre de 2017. Acudí a la biblioteca central de ese campus.

**Cannabinoid:** Sustancia procedente de la planta de Cannabis Sativa, cuyo principio activo es el delta-a-tetra-hidrocannabinol (THC). Este producto se fuma habitualmente en forma de marihuana o hachís debido a sus efectos relajantes y placenteros, aunque a dosis altas puede producir episodios alucinatorios, confusos-oníricos e incluso crisis de pánico (Hikal 2011, 78).

**Cáñamo de Indias (Cannabis):** Planta cuya resina produce una sustancia psicoactiva. En su forma sólida, la resina se conoce como hachís (hashish). Planta herbácea, originaria de Asia Central, que se cultiva en las regiones de clima templado y tropical, tanto por su producción de fibras textiles como por sus semillas, de las que se extrae aceite comestible (Hikal 2011, 78).

**Clorhidrato de cocaína:** Sal hidrosoluble, es un polvo blanco seco que se suele inhalar a través de un tubo fino que se introduce en el orificio nasal. Con menos frecuencia se inyecta en las venas. También se puede fumar en forma purificada mediante una pipa de agua o en forma concentrada cortada en bolas y colocada en un instrumento especial... Aumenta la frecuencia cardíaca, eleva la presión sanguínea y dilata las pupilas. Su uso crónico puede producir infecciones cutáneas, perforación del tabique nasal, pérdida de peso y lesión del sistema nervioso (Hikal 2011, 96).

**Cártel:** Pacto entre empresas de un mismo sector para eliminar o restringir la competencia entre ellas fijando de común acuerdo los precios y la producción. El cártel más conocido es la OPEP (Organización de Países Productores de Petróleo) (Hikal 2011, 78).

**Cocaína:** Cocaine. (Metilbezzoilecgonina). CAS: 50-36-2. C<sub>7</sub>H<sub>21</sub>NO<sub>4</sub>. Es un alcaloide. Son cristales incoloros o blancos o polvo blanco; soluble en alcohol, cloroformo y éter. Ligeramente soluble en agua (la solución es alcalina al tomasol). La solución clorhídrica es levógira; p.f. 98°C.

Se obtiene por extracción de las hojas de *Erythroxylon Coca*, con solución de carbonato sódico, tratamiento del extracto con ácido diluido y extracción con éter, evaporación del disolvente, nueva disolución de alcaloide y cristalización final. Se ha obtenido sintéticamente a partir del alcaloide ecgonina. Se usa como anestésico local (medicina, odontología) generalmente como el clorhidrato (Diccionario de Química 1993).

**Crack:** La cocaína que se compra en la calle varía mucho en pureza, ya que los vendedores la mezclan a menudo con azúcares y procaína o en ocasiones con anfetaminas. Su forma más adictiva es el crack. Esta sustancia es una forma de base libre de cocaína extremadamente potente. Se vende en pequeñas cantidades preparadas para ser fumadas, conocidas en Estados Unidos como *rocks*. El crack es muy adictivo; incluso una o dos experiencias con esta sustancia pueden provocar intenso craving (ansiedad que aparece ante la falta de cocaína en el organismo cuando se ha desarrollado una dependencia a la misma (Hikal 2011, 145).

**Corrupción política:** Es el fenómeno por medio del cual un funcionario público es impulsado a actuar de modo distinto a los estándares normativos del sistema para favorecer intereses particulares a cambio de una recompensa. Corrupto es, por lo tanto, el comportamiento ilegal de aquel que ocupa una función en la estructura estatal. Se pueden señalar tres tipos de corrupción: la práctica del cohecho, es decir el uso de una recompensa para cambiar a su propio favor el juicio de un funcionario público; el nepotismo, base de las relaciones de parentesco y no de mérito, y el peculado por distracción, es decir la asignación de fondos públicos para uso privado (Diccionario de política, Undécima reimpresión. 30ª edición en español 2011, 377).

**Delincuencia organizada:** La Ley Federal Contra la Delincuencia Organizada, en su artículo 2 la define “cuando tres o más personas se organizan de hecho para realizar, en forma permanente o reiterada, conductas que por sí o unidas a otras, tienen como fin o resultado cometer alguno o algunos de los delitos siguientes, serán sancionados por ese sólo hecho, como miembros de delincuencia organizada:

I.- Terrorismo, II.- Acopio y tráfico de armas, III.- Tráfico de indocumentados, IV.- Tráfico de órganos, V.- Corrupción de personas menores de 18 años y, VI.- Tráfico de personas (Hikal 2011, 145).

**Drogadicción:** Trastorno caracterizado por un deseo incontrolable de consumir droga a la cual el sujeto se ha habituado merced a su consumo repetido y con la que busca obtener un efecto que considera gratificante, generalmente una alteración de la actividad mental, las aptitudes de grado de percepción. La drogadicción suele acompañarse de compulsión para obtener la droga, tendencia a aumentar la dosis, dependencia psíquica o física y consecuencias negativas para el propio individuo y la sociedad. Entre las drogas que producen adicción las más consumidas son los barbitúricos, el etanol y la morfina y otros narcóticos especialmente la heroína, que tiene propiedades euforizantes ligeramente superiores a las de otros derivados del opio (Diccionario de medicina 2009, 425).

**Estupefaciente:** Del latín *stupefacere*: dejar sin sentido. Que provoca estupor (Diccionario enciclopédico ilustrado de Medicina. 30 edición 2005, 711).

**Estupefaciente:** Es un narcótico u otro agente que produce un estado de estupor y el estupor se define como estado de letargia y falta de respuesta que se caracteriza porque el paciente se desconecta de su entorno. Esta alteración se da tanto en trastornos neurológicos como psiquiátricos. Entre los distintos tipos de estupor destacan el estupor anérgico, que se manifiesta en demencia caracterizada por inmovilidad, indiferencia y falta de resistencia; también se encuentra el estupor benigno, que genera un estado de apatía o letargia parecido al que aparece en depresión grave. También está el estupor delirante y el epiléptico (Diccionario de medicina 2009, 515).

**Lavado de dinero:** Conocido también como transformación de activos o blanqueo de capital; entre otros, consiste en la conducta por la cual se pretende “maquillar” o dar el carácter de lícito a beneficios, productos y ganancias de actividades ilícitas, por lo regular en delitos de carácter patrimonial, de “cuello blanco” o de peligrosidad, como tráfico de armas, fraude, etc (Hikal 2011, 320).

**Mercado negro:** Black market. Mercado en el que se comercia al margen de la legalidad, de forma clandestina y evadiendo al fisco, con mercancías prohibidas, robadas, racionadas o bajo control estricto de la administración, a precios más altos que los límites legales fijados (divisas, fármacos, alcohol, etc.) (Hikal 2011).

**Estupor:** Nivel reducido de conciencia que se manifiesta porque el sujeto sólo responde a una estimulación vigorosa (Diccionario enciclopédico ilustrado de Medicina. 30 edición 2005, 711).

**Estupor:** Se define como estado de letargia y falta de respuesta que se caracteriza porque el paciente se desconecta de su entorno. Esta alteración se da tanto en trastornos neurológicos como psiquiátricos. Entre los distintos tipos de estupor destacan el estupor anérgico, que se manifiesta en demencia caracterizada por inmovilidad, indiferencia y falta de resistencia; también se encuentra el estupor benigno, que genera un estado de apatía o letargia parecido al que aparece en depresión grave. También está el estupor delirante y el epiléptico (Diccionario de medicina 2009, 515).

**Mafia:** Fenómeno criminoso típico de la Sicilia occidental, cuyos orígenes hay que relacionar con las formas de explotación del latifundio, que es la estructura sustentadora de la economía de esta parte de la isla (Diccionario de política, Undécima reimpresión. 30ª edición en español 2011, 395).

**Morfina:** Morphine, CAS 57-27-2. C<sub>17</sub>H<sub>19</sub>NO<sub>3</sub> Alcaloide cristalino blanco, ligeramente soluble en agua, alcohol y éter, p.eb. 254°C (descompone), d 1,31.

Se obtiene del opio por extracción y cristalización. El opio contiene un 10 % aproximadamente de morfina. La morfina se usa como analgésico, en forma de

acetato, clorhidrato, tartrato y otras sales solubles (Diccionario de Química 1993, 696).

**Narcótico:** Fármaco que produce la insensibilidad o estupor; dicese especialmente de los opiáceos, por ejemplo, cualquier sustancia natural o sintética con efectos semejantes a los de la morfina (Diccionario enciclopédico ilustrado de Medicina. 30 edición 2005, 1293).

**Narcótico:** Sustancia que produce insensibilidad o estupor. Los analgésicos narcóticos, derivados naturales del opio o producidos sintéticamente, alteran la percepción del dolor, induciendo euforia, lentitud mental y sueño profundo, depresión de la respiración y del reflejo de la tos, constricción de las pupilas y espasmo del muslo liso, con disminución del peristaltismo, emesis y náuseas (Diccionario de medicina 2009, 891).

**Narcótico:** Se consideran narcóticos a los estupefacientes, psicotrópicos y demás sustancias vegetales que determinen la Ley General de Salud, los convenios y tratados internacionales (Diccionario de política, Undécima reimpresión. 30ª edición en español 2011, 357).

**Opiáceo:** Droga natural o sintética con propiedades psicoactivas similares al opio. Los principales opiáceos son el opio, la heroína, morfina y codeína (Hikal 2011, 368).

**Opio:** Del latín *opium*, del griego *opion*. Exudado lechoso y desecado al aire obtenido a partir de las cápsulas inmaduras de *Papaver Somniferum* o *Papaver álbum*. Varios derivados y principios obtenidos del opio, incluidos algunos de sus 20 alcaloides, sobre todo morfina, codeína, papaverina y tebaína, se utilizan por su efecto narcótico y analgésico (Diccionario enciclopédico ilustrado de Medicina. 30 edición 2005, 1393).

**Opio desnarcotizado:** Opio en polvo sintético que se libera de algunos elementos nauseosos mediante la extracción con bencina purificada (Diccionario enciclopédico ilustrado de Medicina. 30 edición 2005, 1393).

**Opioide:** (Opioid) Cualquier narcótico sintético con una actividad parecida a los opiáceos, pero que no deriva del opio (Diccionario enciclopédico ilustrado de Medicina. 30 edición 2005, 1393).

**Síndrome de abstinencia. Morfina o heroína:** Los síntomas aparecen unas ocho horas después de la última dosis y alcanzan el máximo entre las 36 y 72 horas. Hay lagrimeo, rinorrea, bostezo y sudor al cabo de 8 a 12 horas. Poco después aproximadamente a las 13 horas, puede producir un sueño inquieto; aproximadamente a las 20 horas hay pilo erección, pupilas dilatadas, agitación y pueden aparecer temblores. Durante los días segundo y tercero, cuando el trastorno está en su máximo, los síntomas y signos incluyen debilidad, insomnios, escalofríos, calambres, náuseas, vómitos, diarreas, bostezos violentos, dolores musculares en las piernas, aumento de la presión arterial y frecuencia cardiaca, sudación intensa. La pérdida de líquidos durante el periodo de supresión a veces ha originado colapso cardiovascular y muerte... La duración del síndrome es de unos siete a diez días (Diccionario jurídico mexicano, A-CH. 1998).

**Síndrome de abstinencia:** Conjunto de síntomas físicos y psíquicos que aparecen tras abandono o la reducción del consumo de una droga. Los síntomas pueden ser desde la aparición de ansiedad, agitación, anorexia, insomnio, náuseas, temblores, hasta incluso el coma y la muerte en los casos graves. La gravedad de los síntomas depende de la droga que consuma el individuo, las dosis y la forma de administración (Hikal 2011, 3).

**Tebaina:** (thebaine). CAS: 115-37-7. C<sub>19</sub>H<sub>21</sub>NO<sub>3</sub> es un alcaloide blanco, cristalino, ligeramente soluble en agua; soluble en alcohol y éter; p.f. 193 °C. d 1, 30, Se extrae de diferentes especies de adormideras de opio productoras de morfina (Diccionario de Química 1993, 939).



## Bibliografía

s.f. <https://www.foroambiental.com.mx/roza-tumba-y-quema-destruye-miles-de-hectareas-en-mexico/> (último acceso: 19 de mayo de 2018).

s.f.

s.f. <http://guerrero.gob.mx/articulos/crece-servicio-de-telebachillerato-en-guerrero/> (último acceso: 29 de octubre de 2017).

Adame, Jaime Salazar. «“La modernización (1867-1910)”». En *Historia General de Guerrero. Volumen III. Formación y modernización*, de Coords. Ma. Teresa Pavía Miller-Jaime Salazar Adame. 1998.

Adame, Ma. Teresa Pavía Miller-Jaime Salazar. *Historia General de Guerrero. Volumen III. Formación y modernización*. Instituto Nacional de Antropología e Historia, Gobierno del Estado de Guerrero, 1998.

Aguilar, Ramiro Reyna. *Toro Muerto. Paraíso Desconocido*. México: Talleres de publicidad Corp. Oscar Federico Martínez Delejal, 2011, 2011.

Aguilar, Rolando. «“Amapola sostiene a 1, 287 poblados; Guerrero, monarca de la heroína”». *Excélsior*, 20 de abril de 2014.

Álvarez, Daniel Molina. «“Periodo 1920-1934”». En *Historia de la cuestión agraria mexicana. Estado de Guerrero. 1867-1940*, de Renato Ravelo Lecuona, Daniel Molina Álvarez y Tomás Bustamante Álvarez, Coords. Jaime Salazar Adame. Universidad Autónoma de Guerrero, Centro de Estudios Históricos del agrarismo en México, Gobierno del Estado de Guerrero, 1987.

Álvarez, Renato Ravelo Lecuona y Tomás Bustamante. *Historia General de Guerrero. Volumen IV. Revolución y reconstrucción*. México: Gobierno del Estado de Guerrero, Universidad Autónoma de Guerrero, 1989.

Álvarez, Tomás Bustamante. «“Periodo 1934-1940”». En *Historia de la cuestión agraria mexicana. Estado de Guerrero. 1867-1940*, de Renato Ravelo Lecuona, Daniel Molina Álvarez y Tomás Bustamante Álvarez, Coords. Jaime Salazar Adame. Gobierno del estado de Guerrero, Universidad Autónoma de Guerrero, Centro de Estudios Históricos del agrarismo en México, 1987.

—. *La tragedia de los bosques de Guerrero. Historia ambiental y las políticas forestales*. México: Ediciones Fontamara, Instituto de Estudios Parlamentarios Eduardo Neri, Universidad Autónoma de Guerrero, 2003.

Arciga, Esperanza Hernández. «“Chilpancingo y la construcción de la identidad suriana”». En *Guerrero en el contexto de las revoluciones en México*, de Gil Arturo Ferrer Vicario y Joel Iturio Alvarado, Coords. Tomas Bustamante Álvarez. México: Fontamara, 2010.

Arista, Sergio Ocampo. «“El estado de Guerrero: Primer lugar en producción de amapola: General”». *La Jornada*, 3 de marzo de 2010.

- . «“Queman 10 viviendas de presuntos sicarios en Chichihualco, Guerrero” .» *La Jornada*, 9 de octubre de 2013.
- Bustillo, Josefina Cuesta. *Historia del Presente*. Madrid: Eudeme, Universidad Complutense de Madrid, 1993.
- . *Historia del Presente España: Universidad Complutense de Madrid, Editorial Eudema*. Madrid: Eudema, Universidad Complutense de Madrid, 1993.
- Calvo, Raúl Vélez. «Etnohistoria .» En *Historia General de Guerrero. Volúmen 1. Época Prehispánica. Arqueología-Etnohistoria.*, de Guadalupe Martínez Donjuán, Aarón Arboleida Castro y Raúl Vélez Calvo Elizabet Jiménez García, 143-479. INAH-Gobierno del Estado de Guerrero, 1998.
- Campos, Moisés Ochoa. *Historia del Estado de Guerrero*. México: Ediciones diario de Guerrero-Congreso del Estado de Guerrero, 2012.
- Cortez, Ingeniero Zeferino, entrevista de Esteban Hernández Ortiz. Chilpancingo de los Bravo, Guerrero, México, (10 de diciembre de 2018).
- Cultura, Instituto Guerrerense de la. *Ensayos para la historia del Estado de Guerrero*. México, Distrito Federal: Talleres de Praxis, artes gráficas, 1985.
- diario El Horizonte* . «“Sierra de Guerrero se convierte en octava región” .» 17 de enero de 2015.
- Diccionario, s.v. “adormidera”*. s.f. <http://www.wordreference.com/definicion/adormidera> (último acceso: 10 de noviembre de 2016).
- El Universal*. «“Decreta Ortega a la Sierra como Octava región de Guerrero” .» 16 de enero de 2015.
- El Universal*. «“Decreta Ortega a la Sierra como Octava región de Guerrero” .» 16 de enero de 2015.
- Elizabeth Jiménez García, Guadalupe Martínez Donjuán, Aarón Arboleida Castro y Raúl Vélez Calvo, Coords. *Historia General de Guerrero. Volumen 1. Arqueología-Etnohistoria*. INAH-Gobierno del estado de Guerrero, 1998.
- «Enciclopedia de Guerrero.» s.f. <http://inafed.gob.mx/work/enciclopedia/EMM12guerrero/historia.html> (último acceso: 9 de noviembre de 2017).
- Enciclopedia Guerrero “Salgado, Jesús H.”* . s.f. <http://enciclopediagro.org/index.php/indices/indice-de-biografias/1409-salgado-jesus-h> (último acceso: 11 de diciembre de 2017).
- ficticio), Señor Jonás (nombre. (12 de junio de 2018 don Jonás).
- Galindo, Víctor Cardona. «“Los cuitlatecos (Primera parte)” .» *El Sur*, 11 de enero de 2016.
- . *Entre palmera y cafetal. Atoyac, historia cultura y tradición Guerrero*. Chilpancingo, Guerrero, México: Editorial garrobo, 2010.

- García, Rolando. *Sistemas complejos. Conceptos, métodos y fundamentación epistemológica de la investigación interdisciplinaria*. Barcelona: Gedisa, 2006.
- Gimenez, Gilberto. «Territorio, cultura e identidades. La región socio-cultural.» En *Globalización y regiones en México*, de Rocío Rosales. México: Miguel Ángel Porrúa, 2000.
- Grillo, Ioan. *El narco En el corazón de la insurgencia criminal mexicana*. México: Ediciones Urano, 2012.
- Guerrero, Gobierno del Estado de. «Periódico Oficial del gobierno del estado de Guerrero.» *Decreto por el que se crea la Zona de Atención Especial para el Desarrollo Sustentable de la Sierra de Guerrero*. Viernes, 10. de diciembre de 2004.
- Guerrero, Periódico oficial del gobierno del Estado de. «Decreto por el que se crea la Zona de Atención Especial para el Desarrollo Sustentable de la Sierra de Guerrero. Número 101.» Viernes, 10 de diciembre de 2004.  
file:///C:/Users/hp/Documents/DECRETO%20ZONA%20DE%20ATENCIÓN%20ESP%20SIERRA%20GRO.pdf (último acceso: 25 de octubre de 2017).
- Guzmán, Rafael Rubí Alarcón y Edgar Pavía. *Historia General de Guerrero. Volumen II. El dominio español. Era de los Habsburgo-Era de los Borbón*. INAH-Gobierno del Estado de Guerrero, 2008.
- Hendrich, Peter. *Por tierras ignotas. Viajes y observaciones en la región del Río Balsas. Tomo II*. México: Editorial cultura, 1946.
- Leglise, Mario del Roble Pensado. *Territorio y ambiente: aproximaciones metodológicas*. México: Siglo XXI, 2011.
- Ley Orgánica del Municipio Libre del Estado de Guerrero, artículos 12 y 13*. s.f.  
<http://i.guerrero.gob.mx/uploads/2006/02/LOMLEG-2.pdf> (último acceso: 28 de octubre de 2017).
- Leyva, Jaime García. «"Bandidos, rebeldes y otros incidentes. Tlapa, 1880-1900" .» En *Tlapa: origen y memoria histórica*, de Coord. Mario O. Martínez. Universidad Autónoma de Guerrero, 2000.
- Lomelí, Juan J. «La huelga campesina y el desarrollo del capitalismo salvaje en los bosques de Guerrero.» *Revista Textual, No. 5-6, Universidad Autónoma de Chapingo*, 1980-1981.
- Los tigres del Norte*. s.f. <https://www.youtube.com/watch?v=ZXFIXwa9Lzw> (último acceso: 9 de diciembre de 2018).
- Luna, América Plata. *Criminología, criminalística y victimología*. México: Oxford University Press, Colección textos jurídicos universitarios, 2010.
- Luviano, José Guadalupe Ortiz, entrevista de Esteban Hernández Ortiz. (23 de julio de 2015).
- Ma. Guadalupe Velasco Ocampo, José Raúl Velasco Ocampo, Max Arturo López Hernández y Justino Lozano Alvarado, Coords. *Diagnóstico socioeconómico contemporáneo del Estado de Guerrero, Tomo I*. México: Universidad Autónoma de Guerrero, 1989.

- Maricelly Gómez Vargas, Catalina Galeano Higueta y Dumar Andrey Jaramillo Muñoz. «“El estado del arte: Una metodología e investigación”.» *revista colombiana de ciencias sociales* 6, nº 2 (julio-diciembre 2015): 423-442.
- Martín, entrevista de Esteban Hernández Ortiz. Guerrero, (30 de julio de 2017).
- Meza, Rosendo Bolívar. *La ciencia política*. México: Instituto Politécnico Nacional, 2011.
- Miller, Ma. Teresa Pavía. «“Origen y Formación (1821-1867)”.» En *Historia General de Guerrero. Volumen III. Formación y modernización*, de Ma. Teresa Pavía Miller-Jaime Salazar Adame. México: Instituto Nacional de Antropología e Historia, Gobierno del Estado de Guerrero, JGH Editores, 1998.
- Muedano, Marcos. «“México, de los tres principales productores de amapola en el mundo: UNODC”.» *El Universal*, 22 de junio de 2016.
- Museo Regional de Guerrero, INAH. «Sala de exhibición, “oro de placer”.» Chilpancingo de los Bravo, Guerrero, s.f.
- Núñez, Tomás Bustamante Álvarez y Antonio Cervantes. *Plan Estratégico de desarrollo de la Sierra de Guerrero*. México: Universidad Autónoma de Guerrero, Secretaría de la Reforma Agraria, 2005.
- Ortiz, Esteban Hernández. *El Paraíso, municipio de Atoyac de Álvarez, Guerrero*. México: Ediciones Rosa Ma. Porrúa, 2017.
- Ortiz, Esteban Hernández. «La ‘sustentabilidad’ en la Sierra de Guerrero.» *Altamirano* (Congreso del Estado de Guerrero, LXI legislatura), 19, novena época: 129-153.
- Osorno, Diego Enrique. *El siglo de las drogas. El narcotráfico del porfiriato al nuevo milenio. Quinta reimpresión*. México: México: Plaza & Janés, 2014, 2014.
- Padgett, Humberto. *Guerrero. Los hombres de verde y la dama de rojo. Crónica de la nación gomera*. México: Ediciones Urano, 2015.
- Pavía, Edgar. «“La Era de los Borbón”.» En *Historia General de Guerrero, Vol. 1*, de Guadalupe Martínez y Aarón Arboleida, Coords. Elizabeth Jiménez. México: INAH-Gobierno del estado de Guerrero, 1998.
- Pineda, Mario García. *Historia de las divisiones territoriales del Estado de Guerrero*. Chilpancingo de los Bravo, Guerrero, México: Talleres gráficos del Sur, 2002.
- «Programa de Desarrollo para la Sierra de Guerrero 1996-1999.» Chilpancingo de los Bravo, Guerrero: Gobierno del Estado de Guerrero, 1996.
- Reveles, José. *Échale la culpa a la heroína. De Iguala a Chicago*. México: Proceso-Grijalbo, 2016.
- Roberto Hernández Sampieri, Carlos Fernández Collado y Pilar Baptista Lucio. *Metodología de la investigación*. Cuarta. México: Mc-Graw Hill Interamericana Editores S. A. de C.V., 2006.

- «Sala de exhibición, “Las provincias tributarias al momento del contacto” .» Chilpancingo de los Bravo, Guerrero, México.: Museo Regional de Guerrero. Instituto Nacional de Antropología e Historia. , 9 de enero de 2018.
- «Sala de exhibición: “Dominio español. 1538. Alcaldías mayores: Nuevas formas de administración política y económica” .» Chilpancingo de los Bravo, Guerrero, México: Museo Regional de Guerrero. Instituto Nacional de Antropología e Historia. , 9 de enero de 2018.
- Secretaría de Educación Pública, MonogMéxico: Gobierno del estado de Guerrero. *Monografía estatal de Guerrero*. México: Gobierno del Estado de Guerrero, 1997.
- Silva, Tomás Bustamante Álvarez y Sergio Sarmiento. *El Sur en movimiento. La reinención de Guerrero del siglo XX* . México: Editorial Lagunas, Instituto de Estudios Parlamentarios Eduardo Neri, Congreso del Estado de Guerrero, 2001.
- Soriano, Raúl Rojas. *Guía para realizar investigaciones sociales*. México: Plaza y Valdez , 2006.
- Stevenson, Mark. «“México produce más opio ante el auge de la heroína en EE.UU.” .» *Telemundo Noticias*, 02 de febrero de 2015.
- T. de la peña, Moises. *Guerrero económico. Tomo I*. Chilpancingo de los Bravo: Gobierno del estado de Guerrero, 1949.